Stat.Info

Daten
Analysen
Trends

J/25

1. Beschäftigung und Arbeitsmarkt
2. SGB II / III und SGB XII
3. Kraftfahrzeugbestand
4. Jahreszahlen
5. Jahresgrafiken

Landeshauptstadt
SAARBRÜCKEN

www.saarbruecken.de

Zeichenerklärung

0 mehr als nichts, aber weniger als die Hälfte der kleinsten in der Tabelle nachgewiesenen Einheit

- nichts vorhanden

. Zahlenwert unbekannt oder geheim zu halten

x Tabellenfach gesperrt, weil Aussage nicht sinnvoll

... Angabe fällt später an

p vorläufiges Ergebnis

r berichtigtes Ergebnis

Abweichungen in den Summen durch Rundungen der Zahlen möglich



Liebe Leserinnen und Leser,

Saarbrücken ist ein Arbeits- und Wirtschaftsstandort von großer Bedeutung für das gesamte Saarland und unsere deutsch-französische Grenzregion. Rund 115.000 sozialversicherungspflichtig Beschäftigte arbeiten in unserer Stadt, darunter fast 72.000 Einpendler. Diese Zahlen unterstreichen: Ein starkes Saarbrücken stärkt die gesamte Region.

Trotz schwieriger wirtschaftlicher Rahmenbedingungen blieb die Beschäftigung 2025 insgesamt stabil. Dahinter stehen allerdings erhebliche Veränderungen: Während das verarbeitende Gewerbe knapp sieben Prozent seiner Beschäftigung verlor, legten freiberufliche, wissenschaftliche und technische Dienstleistungen um elf Prozent zu. Das Gesundheits- und Sozialwesen ist inzwischen der größte Beschäftigungsbereich unserer Stadt. Der Auftrag an alle politischen Ebenen ist somit klar erkennbar: industrielle Arbeitsplätze sichern, Unternehmen gute Entwicklungsmöglichkeiten bieten und neue Chancen durch Wissenschaft und Innovation erschließen.

Besonders erfreulich entwickelt sich der Tourismus. Rund 441.000 Gästeankünfte und mehr als 760.000 Übernachtungen bedeuten deutliche Zuwächse gegenüber dem Vorjahr. Die Zahl der Gäste aus dem Ausland stieg sogar um rund 15 Prozent. Diese Entwicklung bestärkt uns darin, Saarbrücken als attraktive Einkaufs-, Kultur- und Kongressstadt weiterzuentwickeln und international bekannter zu machen.

Gleichzeitig mahnt der Anstieg der Arbeitslosigkeit um knapp fünf Prozent zu entschlossenem Handeln. Wirtschaftliche Stärke muss möglichst vielen Menschen Perspektiven eröffnen. Deshalb bleiben Bildung, Qualifizierung und die Vermittlung in Arbeit zentrale Aufgaben.

Die vorliegenden Zahlen machen Stärken und Herausforderungen sichtbar. Sie helfen uns, Prioritäten zu setzen und die Entwicklung unserer Stadt auf einer verlässlichen Grundlage zu gestalten. Unser Ziel bleibt ein wirtschaftlich starkes, lebenswertes und weltoffenes Saarbrücken – als Oberzentrum des Saarlandes und Herz unserer deutsch-französischen Eurometropole.

Ihr



Uwe Conradt
Oberbürgermeister

Inhaltsverzeichnis

Beschäftigung und Arbeitsmarkt

Abb. 1: Sozialversicherungspflichtig Beschäftigte am Arbeitsort 1987-2025 (jeweils 30.6. d. J.) ... 6
Abb. 2: Arbeitslosenquoten 1987-2025 (Jahresdurchschnittswerte) ... 6
Abb. 3: Entwicklung der sozialversicherungspflichtig Beschäftigten am Arbeitsort in Saarbrücken 1980-2025 nach Wirtschaftssektoren (jeweils 30.6. d. J.) ... 7
Abb. 4: Entwicklung der Arbeitslosen und der Arbeitslosenquote 1980-2025 (Jahresdurchschnitt) ... 7
Abb. 5: Sozialversicherungspflichtig Beschäftigte am Arbeitsort 2019-2025 ... 8
Abb. 6: Arbeitslose in Saarbrücken 2019-2025 ... 8
Tab. 1: Beschäftigung (SVB) und Arbeitslosigkeit in Saarbrücken 2015-2025 (jeweils 30.6. d. J.) ... 9
Abb. 7: Beschäftigung und Arbeitslosigkeit in Saarbrücken 2000-2025 ... 9
Tab. 2: Sozialversicherungspflichtig Beschäftigte am Arbeitsort in Saarbrücken 2024-2025 ... 10
Abb. 8: Veränderung der sozialversicherungspflichtig Beschäftigten am Arbeitsort 2013 – 2025 (absolute Veränderung zum 30.06. d. J.) ... 11
Tab. 3: Sozialversicherungspflichtige Pendelnde 2015-2025 (jeweils 30.6. d. J.) ... 12
Abb. 9: Entwicklung der ausschließlich geringfügig Beschäftigten am Arbeitsort 2000-2025 (jeweils 30.6. d. J.) ... 13
Tab. 4: Geringfügig Beschäftigte 2004-2025 ... 13
Tab. 5: Geringfügig Beschäftigte am 30.6.2025 nach Wirtschaftsabschnitten (Arbeitsort) ... 14
Tab. 6: Sozialversicherungspflichtig Beschäftigte nach Geschlecht und Personengruppen am Wohnort am 30.6.2025 ... 15
Tab. 7: Sozialversicherungspflichtig Beschäftigte nach Alter und Berufsabschluss und ausschließlich geringfügig Beschäftigte am Wohnort am 30.6.2025 ... 16

SGB II / III und SGB XII

Abb. 10: Entwicklung der Arbeitslosen nach den Rechtskreisen SGB II und SGB III 2008-2025 (Jahresdurchschnitt) – Anteil an der jeweiligen Bevölkerungsgruppe in % ... 17
Tab. 8: Arbeitslose nach den Rechtskreisen SGB II und SGB III 2008-2025 (Jahresdurchschnitt) ... 17
Tab. 9: Arbeitslose 2025 nach den Rechtskreisen SGB II und SGB III (Jahresdurchschnitt) absolut ... 18
Tab. 10: Arbeitslose 2025 nach den Rechtskreisen SGB II und SGB III (Jahresdurchschnitt) in % ... 19
Karte 1: Arbeitslosenquote nach Distrikten (in % der Bevölkerung 18-66 Jahre) Jahresdurchschnitt 2025 ... 20
Abb. 11: SGB II – Entwicklung der regelleistungsberechtigten Personen 2008-2025 ... 21
Tab. 11: SGB II – Personen und Bedarfsgemeinschaften 2008-2025 ... 21
Tab. 12: SGB II – Personen insgesamt und mit Regelleistungen am 31.12.2025 ... 22
Tab. 13: SGB II – Regelleistungsbedarfsgemeinschaften (BG) mit Leistungen am 31.12.2025 ... 23
Tab. 14: SGB II – Veränderung der Personen insgesamt und mit Regelleistungen sowie der Regelleistungsbedarfsgemeinschaften (BG) 2024-2025 (jeweils 31.12. d. J.) ... 24
Tab. 15: SGB II – Regelleistungsbedarfsgemeinschaften (BG) nach der durchschnittlich erhaltenen Leistung am 31.12.2025 ... 25
Abb. 12: SGB XII – Entwicklung der Empfänger*innen außerhalb von Einrichtungen nach Art der Leistung 2008-2025 ... 26
Tab. 16: SGB XII – Empfänger*innen außerhalb von Einrichtungen nach Art der Leistung 2008-2025 ... 26
Tab. 17: SGB XII – Empfänger*innen von Grundsicherung (Kap. 4) am 31.12.2025 ... 27
Tab. 18: SGB XII – Anteil der Empfänger*innen von Grundsicherung (Kap. 4) an der jeweiligen Bevölkerung am 31.12.2025 (außerhalb von Einrichtungen) ... 28

Kraftfahrzeugbestand

Abb. 13: Private und gewerbliche PKW nach Kraftstoffarten 2018-2026 ... 29
Tab. 19: Private und gewerbliche PKW nach Kraftstoffarten 2018-2026 ... 29
Tab. 20: Bestand an Kraftfahrzeugen am 1.1.2026 ... 30
Tab. 21: Bestand an Personenkraftfahrzeugen (privat und gewerblich) am 1.1.2026 nach Kraftstoff- und Schadstoffgruppen ... 31

Jahreszahlen und Jahresgrafiken

Saarbrücker Jahreszahlen ... 32
Saarbrücker Jahresgrafiken ... 33

Abb. 1: Sozialversicherungspflichtig Beschäftigte am Arbeitsort 1987-2025 (jeweils 30.6. d. J.)*

Saarbrücken, Saarland (ohne Saarbrücken), BRD/West
Index 1987 = 100

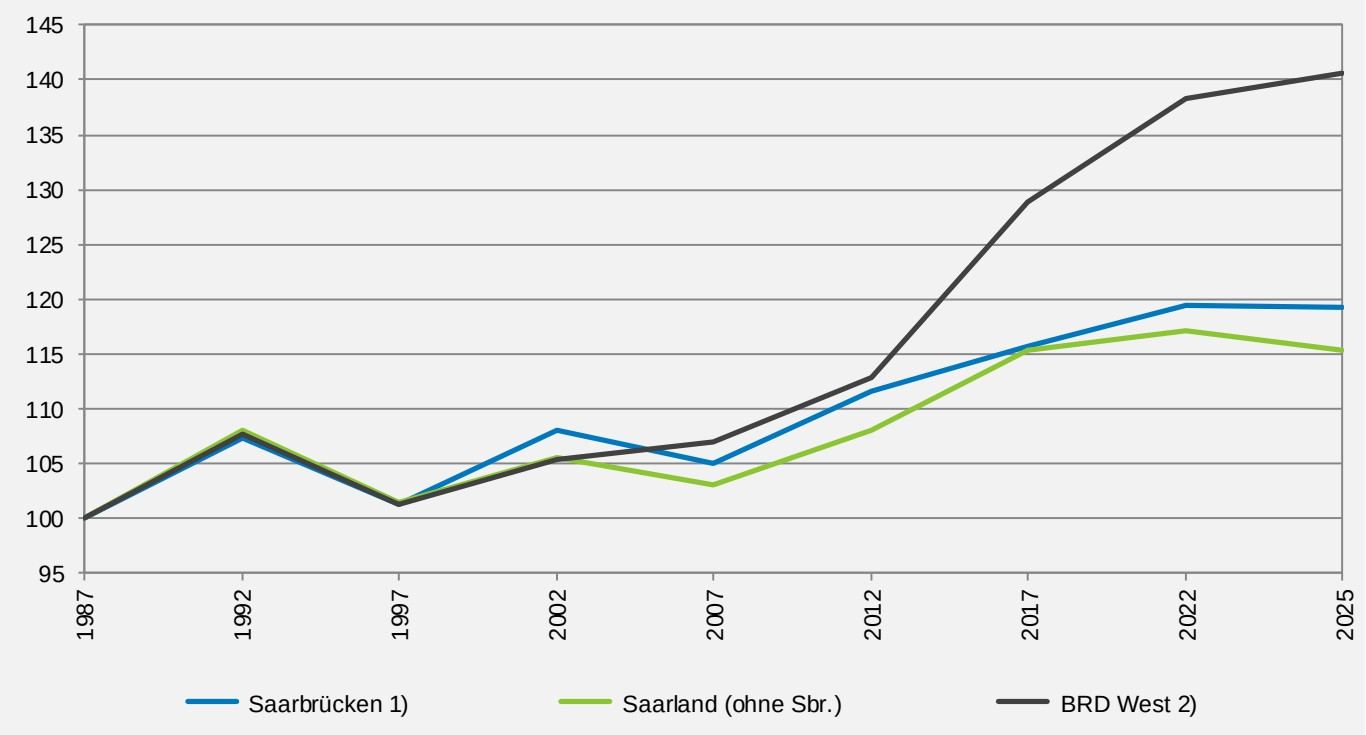

Quelle: Statistik der Bundesagentur für Arbeit, eigene Berechnungen
[1] ab 1993 bereinigt um Beschäftigte ausländischer Verleiher
[2] bis 1991 altes Bundesgebiet, ab 1992 BRD West ohne Berlin
* Werte ab 2014 nach Revision (u. a. verbesserte Datenaufbereitung und Erweiterung der Abgrenzung der sozialversicherungspflichtig Beschäftigten durch die Bundesagentur für Arbeit)

Abb. 2: Arbeitslosenquoten [1] 1987-2025* (Jahresdurchschnittswerte)

Saarbrücken[2], Saarland (ohne Saarbrücken), BRD/West

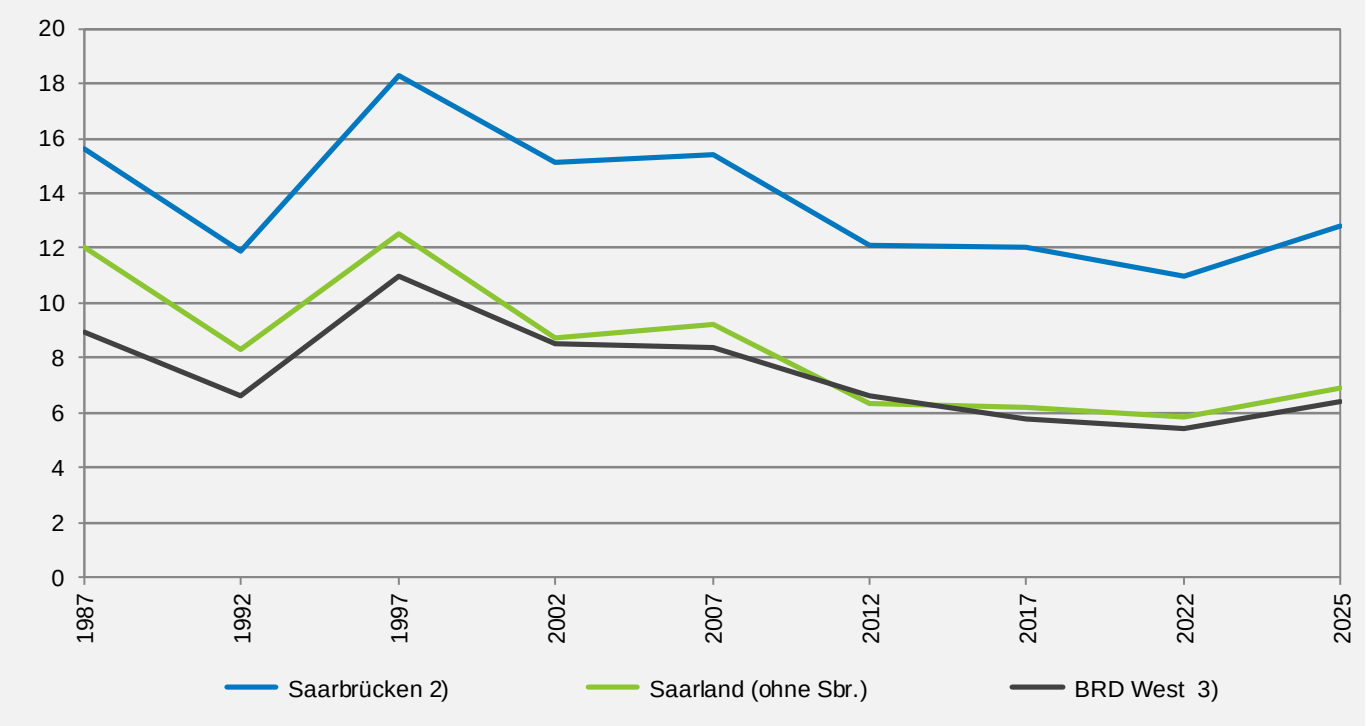

Quelle: Statistik der Bundesagentur für Arbeit, eigene Berechnungen

[1] bezogen auf die abhängigen zivilen Erwerbspersonen
[2] bis 2008 Hauptamtsbezirk Saarbrücken, ab 2009 Stadt Saarbrücken
[3] bis 1991 altes Bundesgebiet, ab 1992 BRD West ohne Berlin
* 1.1.2005 Zusammenlegung von arbeitsfähigen Sozialhilfeempfänger*innen und Arbeitslosen mit Leistungsanspruch – Hartz IV

Abb. 3: Entwicklung der sozialversicherungspflichtig Beschäftigten am Arbeitsort in Saarbrücken 1980-2025* nach Wirtschaftssektoren (jeweils 30.6. d. J.)

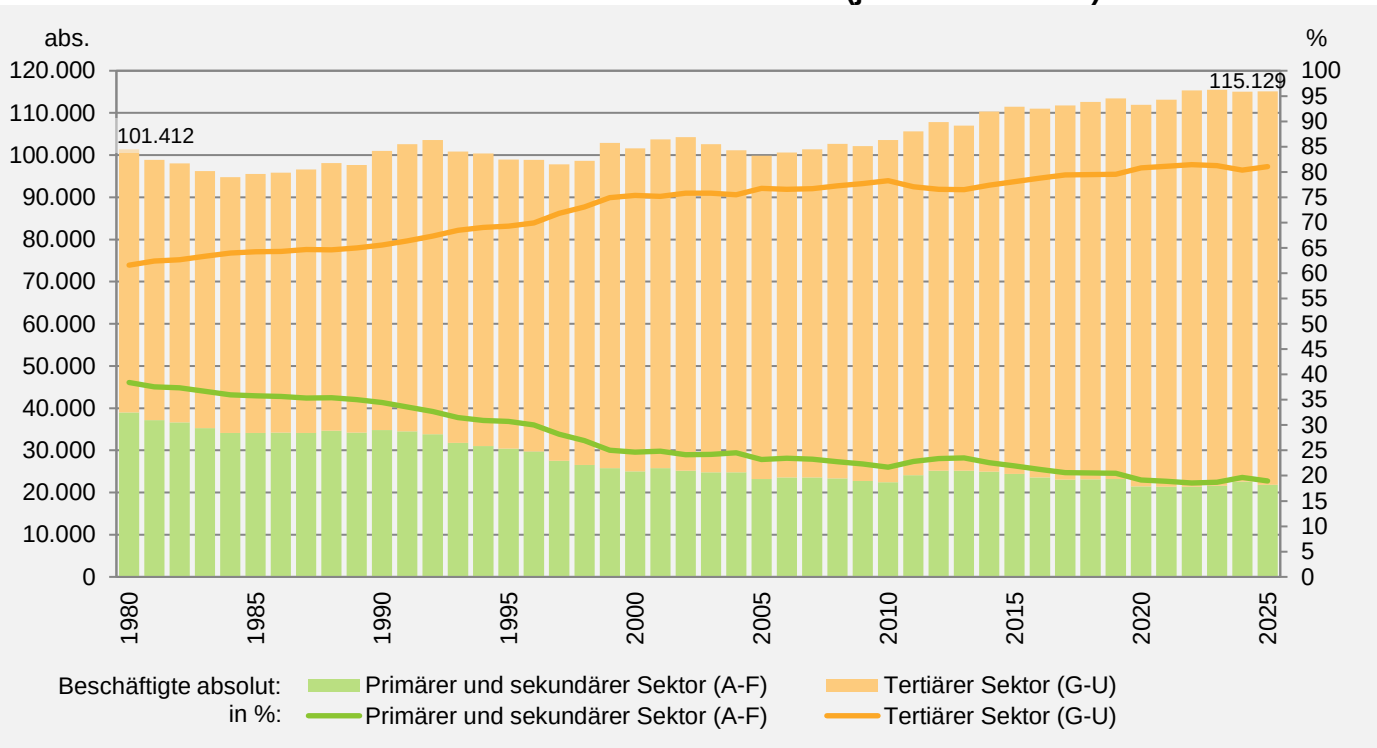

Quelle: Statistik der Bundesagentur für Arbeit, eigene Berechnungen

* Werte ab 2014 nach Revision (u. a. verbesserte Datenaufbereitung und Erweiterung der Abgrenzung der sozialversicherungspflichtig Beschäftigten durch die Bundesagentur für Arbeit)

Abb. 4: Entwicklung der Arbeitslosen [1)] und der Arbeitslosenquote [1)] 1980-2025* (Jahresdurchschnitt)

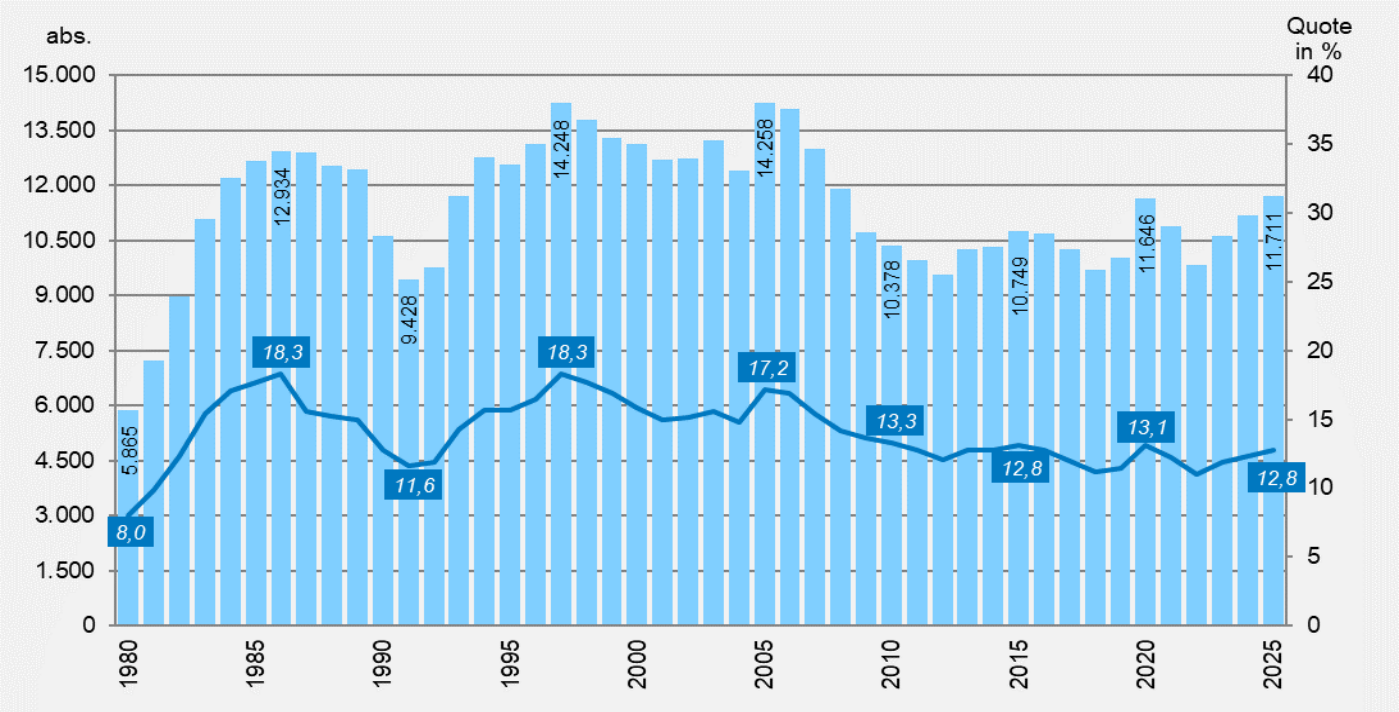

Quelle: Statistik der Bundesagentur für Arbeit, eigene Berechnungen

[1)] bis 2008 Hauptamtsbezirk Saarbrücken, ab 2009 Stadt Saarbrücken, bezogen auf alle abhängigen zivilen Erwerbspersonen

* ab 1.1.2005 Zusammenlegung von arbeitsfähigen Sozialhilfeempfänger*innen und Arbeitslosen mit Leistungsanspruch – Hartz IV

Abb. 5: Sozialversicherungspflichtig Beschäftigte am Arbeitsort 2019-2025

Originalwerte (am Quartalsende) und **geglättete Werte** [1)]

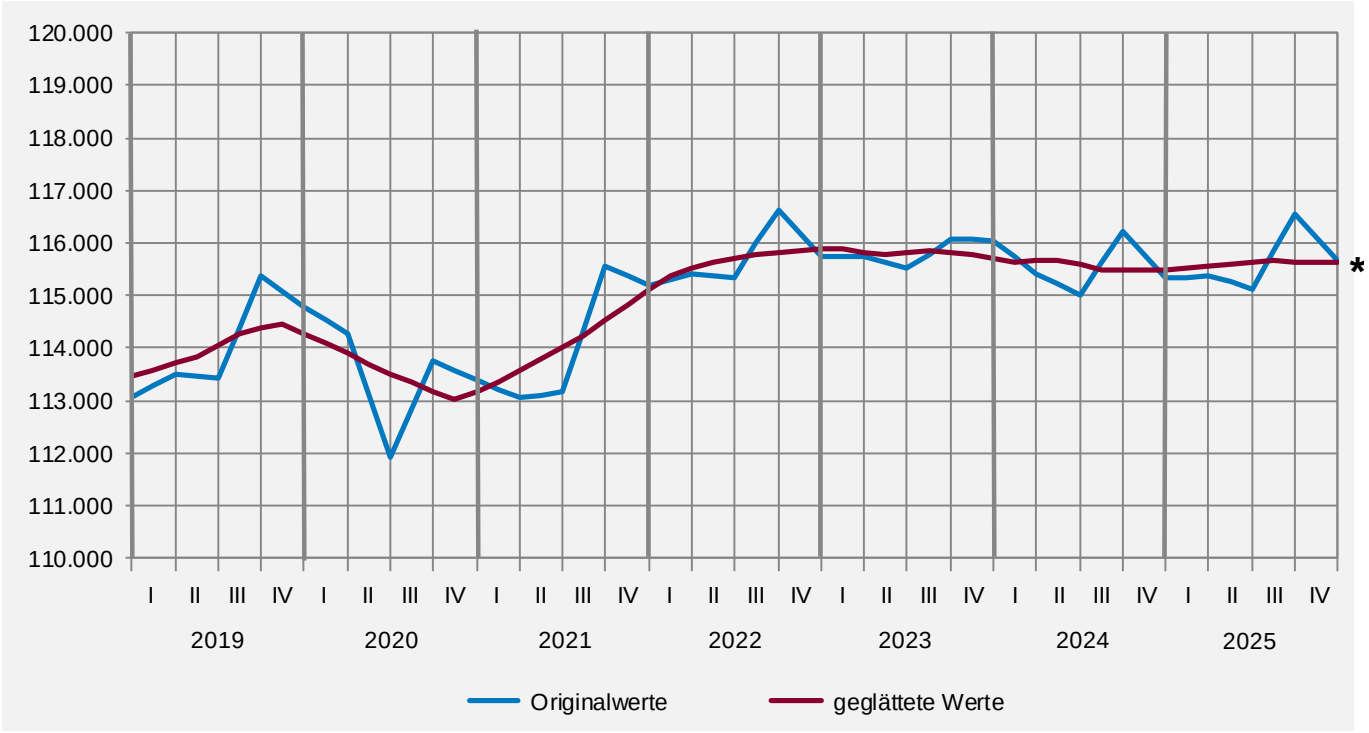

Quelle: Statistik der Bundesagentur für Arbeit, eigene Berechnungen

[1)] Glättung durch gleitende 4-Quartalsmittelwerte * Wert geschätzt

Abb. 6: Arbeitslose in Saarbrücken [1)] 2019-2025

Originalwerte (am Monatsende) und geglättete Werte

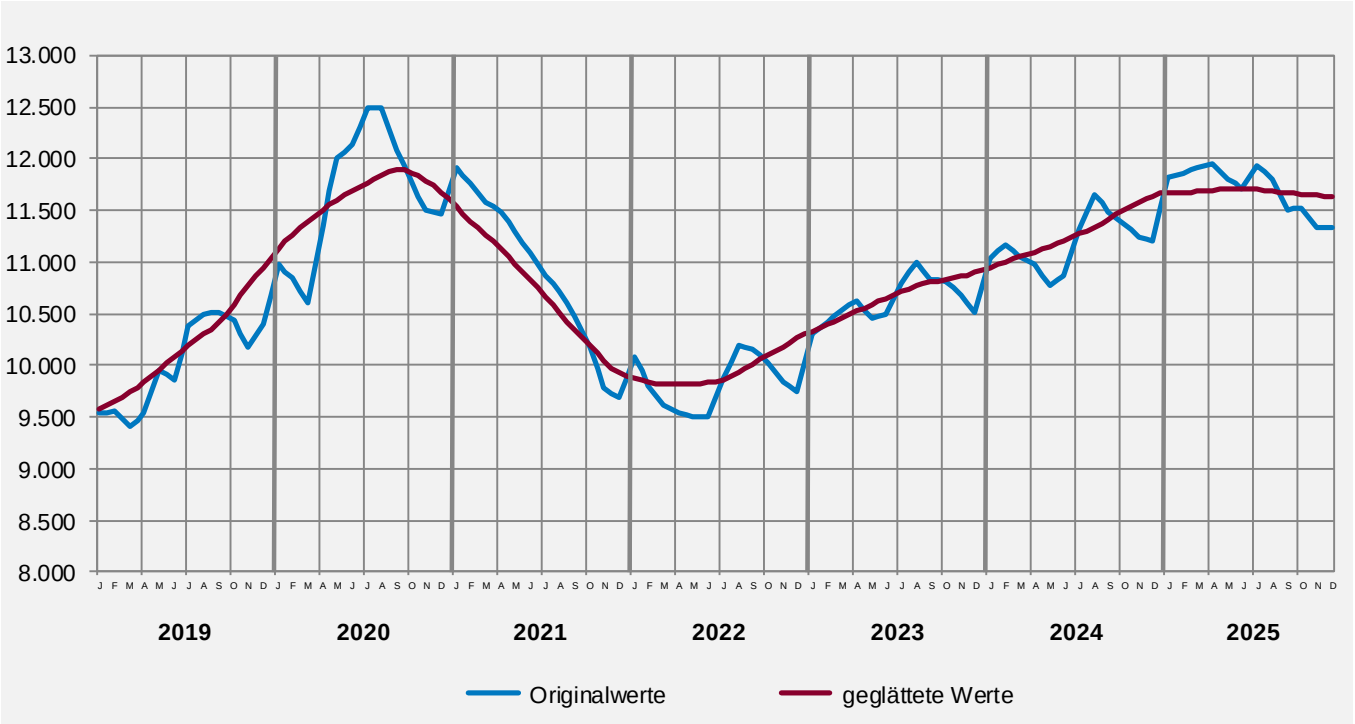

Quelle: Statistik der Bundesagentur für Arbeit, eigene Berechnungen

[1)] Glättung durch gleitende 12-Monatsmittelwerte

Tab. 1: Beschäftigung (SVB) und Arbeitslosigkeit in Saarbrücken 2015-2025 (jeweils 30.6. d. J.)

	2015	2016	2017	2018	2019	2020	2021	2022	2023	2024	2025	Veränderung 2024-2025	
												abs.	in %/ *%-Pkt.*
Beschäftigung (in Saarbrücken) [1]	111.476	111.006	111.778	112.613	113.417	111.931	113.150	115.340	115.503	115.018	115.129	111	0,1
Beschäftigte insges.	38.575	38.779	39.393	40.114	40.780	40.250	40.971	42.126	42.620	42.723	43.115	392	0,9
- davon Saarbrücker Bürger*innen	72.813	72.150	72.335	72.425	72.577	71.615	72.041	73.114	72.850	72.270	71.961	-309	-0,4
- davon Einpendler*innen	*65,3*	*65,0*	*64,7*	*64,3*	*64,0*	*64,0*	*63,7*	*63,4*	*63,1*	*62,8*	*62,5*	**X**	*-0,3*
Einpendler*innenquote	8.502	8.265	7.788	7.653	7.189	6.266	6.087	6.071	6.160	5.980	5.950	-30	-0,5
- dar. aus Frankreich	2.528	2.387	2.262	2.161	2.028	1.933	1.827	1.776	1.920	1.850	1.770	-80	-4,3
- dar. Deutsche	53.098	52.019	52.424	52.773	53.240	52.992	53.712	54.110	54.150	54.420	54.580	160	0,3
- dar. aus dem Saarland	111.476	111.006	111.778	112.613	113.417	111.931	113.150	115.340	115.503	115.018	115.129	111	0,1
Arbeitsplatznachfrage (aus Sbr.)	116.189	117.961	118.530	118.295	117.799	116.615	115.802	116.511	116.935	117.548	117.294	-254	-0,2
Arbeitsplatznachfragepotential [2]	69.237	70.953	71.600	72.886	74.502	75.594	76.099	76.308	77.774	78.755	79.722	967	1,2
Effektive Arbeitsplatznachfrage [3]	58.645	60.242	61.649	63.203	64.635	63.462	65.015	66.810	67.271	67.878	68.010	132	0,2
- davon Beschäftigte	20.070	20.849	21.535	22.423	23.847	23.212	24.042	24.680	24.650	25.140	24.900	-240	-1,0
- dar. Auspendler*innen	34,2	34,6	34,9	35,5	36,9	36,6	37,0	36,9	36,6	37,0	36,6	X	-0,4
*Auspendler*innenquote*	10.592	10.711	9.951	9.683	9.867	12.132	11.084	9.498	10.503	10.877	11.712	835	7,7
- davon Arbeitslose	13,1	12,8	12,0	11,2	11,4	13,1	12,2	11,0	11,9	12,3	12,8	X	0,5
Arbeitslosenquote [4]	116.189	117.961	118.530	118.295	117.799	116.615	115.802	116.511	116.935	117.548	117.294	-254	-0,2

Quelle: Statistik der Bundesagentur für Arbeit, Melderegister

[1] Sozialversicherungspflichtig beschäftigte Arbeitnehmer*innen
[2] Bevölkerung im Alter von 18 - 64 Jahren
[3] Beschäftigte Saarbrücker*innen und Arbeitslose
[4] Bezogen auf die abhängigen zivilen Erwerbspersonen, ab Veröffentlichung J/21 Angabe für die Landeshauptstadt Saarbrücken (früher Geschäftsstellenbezirk Saarbrücken)
*

Abb. 7: Beschäftigung und Arbeitslosigkeit in Saarbrücken 2000-2025 [1]

Veränderung gegenüber 2000

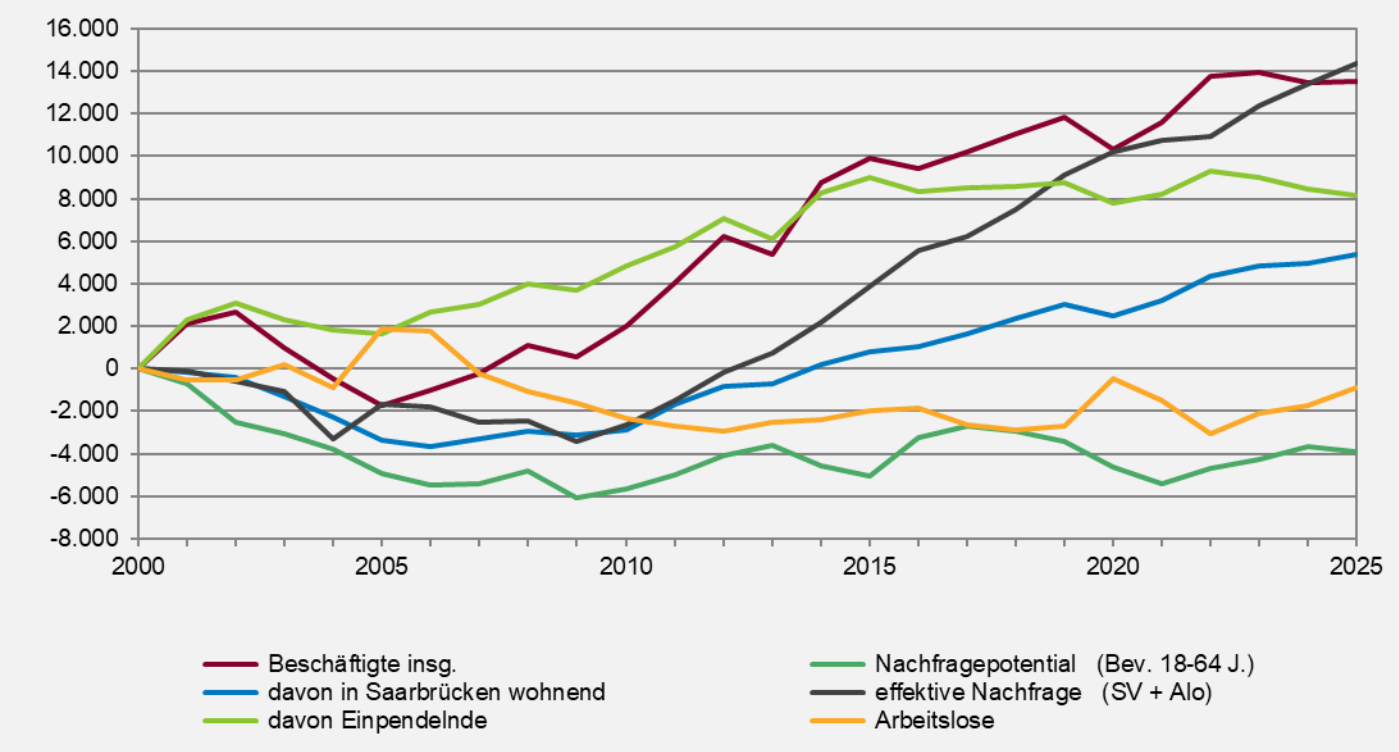

[1] Erläuterungen:
- Definitionen: siehe Tab. 1
- Fehlende Werte sind linear interpoliert

Tab. 2: Sozialversicherungspflichtig Beschäftigte am Arbeitsort in Saarbrücken 2024-2025

nach Wirtschaftsabschnitten und ausgewählten Wirtschaftsabteilungen (jeweils 30.6. d. J.)

Wirtschaftssystematik (WZ 2008) Abschnitt/Abteilung		2024	2025	Veränderung 2024-2025	
		absolut	absolut	absolut	%
A	**Land- und Forstwirtschaft, Fischerei**	129	136	7	5,4
B	**Bergbau und Gewinnung von Steinen und Erden**	.	.	.	.
C	**Verarbeitendes Gewerbe**	16.682	15.531	-1.151	-6,9
10	Herstellung von Nahrungs- und Futtermitteln	1.720	1.656	-64	-3,7
24	Metallerzeugung und -bearbeitung	949	Ÿ	Ÿ	Ÿ
25	Herstellung von Metallerzeugnissen	1.125	1.112	-13	-1,2
28	Maschinenbau	1.061	773	-288	-27,1
D	**Energieversorgung**	1.602	1.719	117	7,3
E	**Wasserversorgung, Abwasser- und Abfallentsorgung und Beseitigung von Umweltverschmutzungen**	1.211	1.236	25	2,1
F	**Baugewerbe**	2.970	3.209	239	8,0
G	**Handel; Instandhaltung und Reparatur von Kraftfahrzeugen**	11.679	11.434	-245	-2,1
45	Handel mit Kraftfahrzeugen; Instandhaltung und Reparatur von Kraftfahrzeugen	2.033	2.016	-17	-0,8
47	Einzelhandel (ohne Handel mit Kraftfahrzeugen)	6.572	6.511	-61	-0,9
H	**Verkehr und Lagerei**	4.715	4.679	-36	-0,8
I	**Gastgewerbe**	3.082	2.870	-212	-6,9
J	**Information und Kommunikation**	7.661	7.572	-89	-1,2
62	Erbringung von Dienstleistungen der Informationstechnologie	5.573	5.510	-63	-1,1
K	**Erbringung von Finanz- und Versicherungsleistungen**	5.789	5.580	-209	-3,6
L	**Grundstücks- und Wohnungswesen**	980	963	-17	-1,7
M	**Erbringung von freiberuflichen, wissenschaftlichen und technischen Dienstleistungen**	8.613	9.562	949	11,0
N	**Erbringung von sonstigen wirtschaftlichen Dienstleistungen**	10.745	10.624	-121	-1,1
78	Vermittlung und Überlassung von Arbeitskräften	4.121	4.003	-118	-2,9
81	Gebäudebetreuung, Garten- und Landschaftsbau	4.098	4.093	-5	-0,1
O	**Öffentliche Verwaltung, Verteidigung; Sozialversicherung**	11.240	11.473	233	2,1
P	**Erziehung und Unterricht**	6.557	6.859	302	4,6
Q	**Gesundheits- und Sozialwesen**	16.305	16.669	364	2,2
R	**Kunst, Unterhaltung und Erholung**	1.471	1.475	4	0,3
S	**Erbringung von sonstigen Dienstleistungen**	3.350	3.387	37	1,1
T	**Private Haushalte mit Hauspersonal; Herstellung von Waren und Erbringung von Dienstleistungen durch private Haushalte für den Eigenbedarf ohne ausgeprägten Schwerpunkt**	176	93	-83	-47,2
U	**Exterritoriale Organisationen und Körperschaften**	.	.	.	.
	insgesamt	115.018	115.129	111	0,1

. Werte anonymisiert

Quelle: Statistik der Bundesagentur für Arbeit, eigene Berechnungen

Abb. 8: Veränderung der sozialversicherungspflichtig Beschäftigten am Arbeitsort 2013 – 2025
(absolute Veränderung zum 30.06. d. J.)

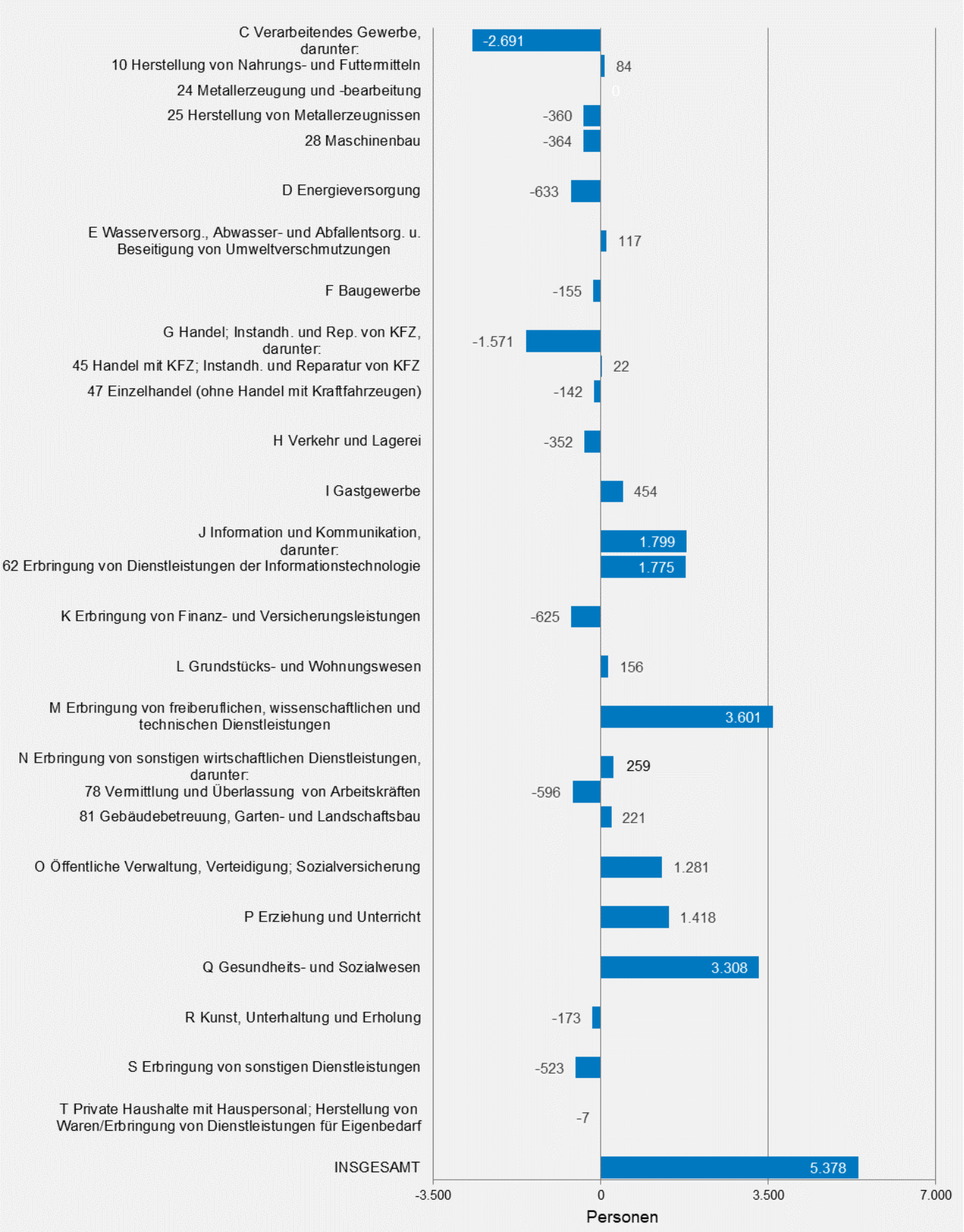

Quelle: Statistik der Bundesagentur für Arbeit, eigene Berechnungen

Tab. 3: Sozialversicherungspflichtige Pendelnde 2015-2025* (jeweils 30.6. d. J.)

Herkunfts-/ Zielgebiet	2015	2016	2017	2018	2019	2020	2021	2022	2023	2024	2025		Veränderung	
											abs.	in % v. insg.	2024 - 2025	
													abs.	%
Einpendelnde nach Saarbrücken														
Saarland	53.098	52.019	52.424	52.773	53.240	52.992	53.712	54.110	54.150	54.420	**54.580**	**75,8**	160	0,3
davon														
- Regionalverb. Sbr.	*19.813*	*19.294*	*19.595*	*19.790*	*20.040*	*19.774*	*18.898*	*20.101*	*20.300*	*20.310*	***20.240***	***28,1***	*-70*	*-0,3*
- restl. Saarland	*33.285*	*32.725*	*32.829*	*32.983*	*33.200*	*33.218*	*34.814*	*34.009*	*33.850*	*34.110*	***34.340***	***47,7***	*230*	*0,7*
Rheinland-Pfalz	4.992	5.119	5.240	5.067	5.000	5.090	5.171	5.313	5.200	5.190	**5.070**	***7,0***	-120	-2,3
Frankreich	8.502	8.265	7.788	7.653	7.189	6.286	6.087	6.071	6.160	5.980	**5.950**	**8,3**	-30	-0,5
davon														
- Deutsche	*2.528*	*2.387*	*2.262*	*2.161*	*2.028*	*1.933*	*1.827*	*1.776*	*1.920*	*1.850*	***1.770***	***2,5***	*-80*	*-4,3*
- Nicht-Deutsche	*5.974*	*5.878*	*5.526*	*5.492*	*5.161*	*4.351*	*4.260*	*4.294*	*4.240*	*4.130*	***4.180***	***5,8***	*50*	*1,2*
Sonstige Gebiete	6.221	6.747	6.883	6.932	7.148	7.247	7.071	7.620	7.340	6.680	**6.360**	**8,8**	-320	-4,8
Unbekannt	-	-	-	-	-	-	-	-	-	-	-	-	-	-
Insgesamt	**72.813**	**72.150**	**72.335**	**72.425**	**72.577**	**71.615**	**72.041**	**73.114**	**72.850**	**72.270**	**71.960**	**100,0**	**-310**	**-0,4**
Auspendelnde Saarbrücken														
Saarland	15.316	16.180	16.725	17.258	17.713	17.337	17.759	18.035	18.190	18.450	**17.990**	**72,2**	-460	-2,5
davon														
- Regionalverb. Sbr.	*5.174*	*5.528*	*5.574*	*5.677*	*5.809*	*5.803*	*6.001*	*6.075*	*6.140*	*6.160*	***6.070***	***24,4***	*-90*	*-1,5*
- restl. Saarland	*10.142*	*10.652*	*11.151*	*11.579*	*11.904*	*11.534*	*11.758*	*11.960*	*12.050*	*12.290*	***11.920***	***47,9***	*-370*	*-3,0*
Rheinland-Pfalz	1.458	1.613	1.705	1.787	1.787	1.734	1.772	1.821	1.740	1.750	**1.840**	**7,4**	90	5,1
Frankreich [1)]	x	x	x	x	x	x	x	x	x	x	x	x	x	x
Sonstige Gebiete	3.296	3.667	3.824	4.037	4.347	4.141	4.511	4.824	4.720	4.940	***5.070***	**20,4**	130	2,6
Unbekannt	-	-	-	-	-	-	-	-	-	-	-	-	-	-
Insgesamt	**20.070**	**21.460**	**22.254**	**23.082**	**23.847**	**23.212**	**24.042**	**24.680**	**24.650**	**25.140**	**24.900**	**100,0**	**-240**	**-1,0**
Saldo (Ein- und-Auspendelnde)														
Saarland	37.782	35.839	35.699	35.515	35.279	35.655	36.351	36.115	35.960	35.970	**36.590**	**77,8**	620	1,7
davon														
- Regionalverb. Sbr.	*14.639*	*13.766*	*14.021*	*14.113*	*13.965*	*13.971*	*14.100*	*14.225*	*14.160*	*14.150*	***14.170***	***30,1***	*20*	*0,1*
- restl. Saarland	*23.143*	*22.073*	*21.678*	*21.404*	*21.314*	*21.684*	*22.251*	*21.890*	*21.800*	*21.820*	***22.420***	***47,6***	*600*	*2,7*
Rheinland-Pfalz	3.534	3.506	3.535	3.280	3.303	3.356	3.541	3.379	3.460	3.440	**3.230**	**6,9**	-210	-6,1
Frankreich [1)]	x	x	x	x	x	x	x	x	x	x	x	x	x	x
Sonstige Gebiete	2.925	3.080	3.059	2.895	2.900	3.106	3.109	2.516	2.620	1.740	**1.290**	**2,7**	-450	-25,9
Unbekannt	-	-	-	-	-	-	-	-	-	-	-	-	-	-
insgesamt [1)]	**52.743**	**50.690**	**50.081**	**49.343**	**47.768**	**48.403**	**49.072**	**48.170**	**48.200**	**47.130**	**47.060**	**100,0**	**-70**	**-0,1**

Quelle: Statistik der Bundesagentur für Arbeit, eigene Berechnungen

[1)] Auspendelnde nach Frankreich sind gemäß der gewählten Definition „sozialversicherungspflichtig Beschäftigte“ (nach inländischem Recht) nicht definierbar und somit im Saldo tabellarisch nicht berücksichtigt; das analog deutschem Recht vorliegende Volumen der Auspendelnden dürfte maximal in einer Größenordnung von 1.000 liegen und ist damit für den Saldo der Pendelnden relativ unmaßgeblich.

Abb. 9: Entwicklung der ausschließlich geringfügig Beschäftigten am Arbeitsort 2000-2025* (jeweils 30.6. d. J.)

Index 2000 = 100

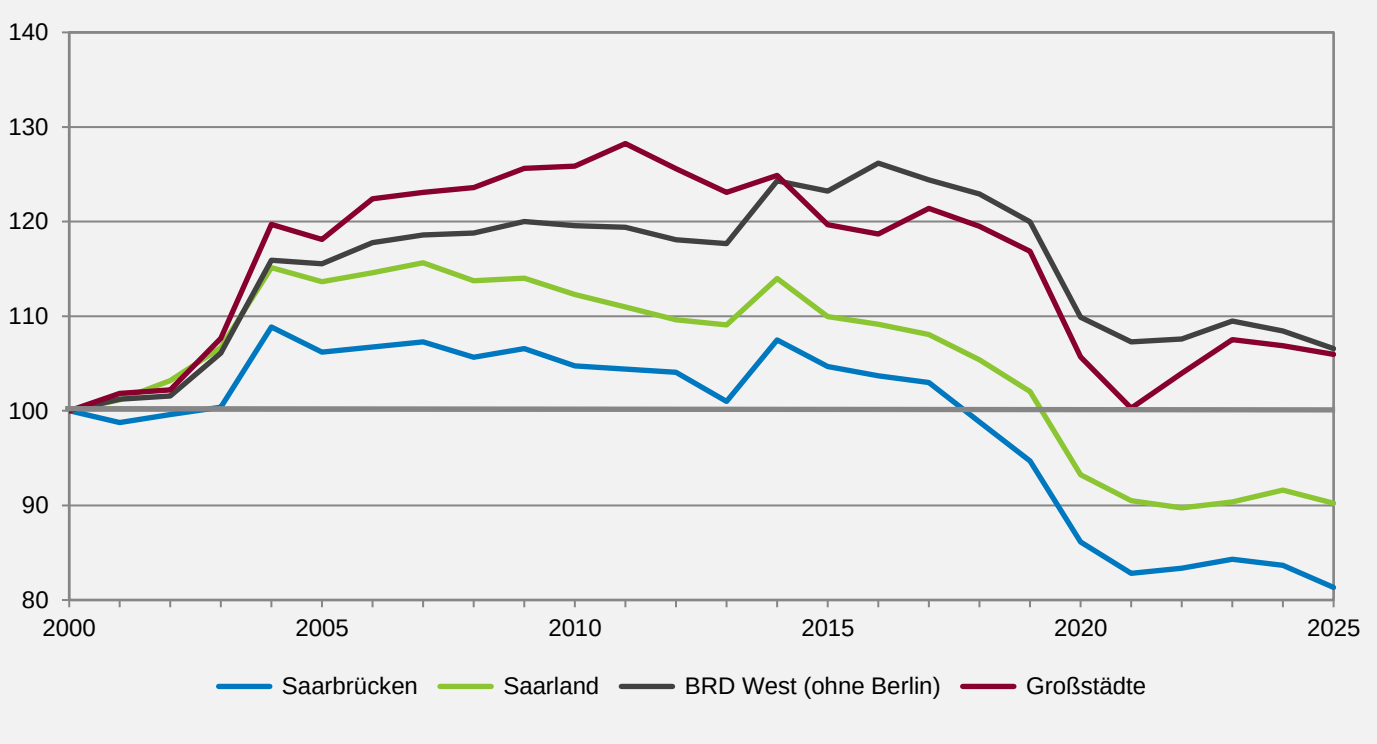

Quelle: Statistik der Bundesagentur für Arbeit, eigene Berechnungen

* Werte ab 2014 nach Revision (verbesserte Datenaufbereitung geringfügig und sozialversicherungspflichtig Beschäftigte durch die Bundesagentur für Arbeit)

Tab. 4: Geringfügig Beschäftigte 2004-2025* (jeweils 30.6. d. J.)

Jahr	**Arbeitsort** Saarbrücken			**Wohnort** Saarbrücken		
	insgesamt	dar. ausschließlich geringfügig Beschäftigte	in % von insg.	insgesamt	dar. ausschließlich geringfügig Beschäftigte	in % von insges.
2004	25.252	19.402	76,8	15.080	11.560	76,7
2005	24.919	18.927	76,0	15.107	11.506	76,2
2006	25.432	19.023	74,8	15.503	11.659	75,2
2007	26.001	19.123	73,5	15.970	11.726	73,4
2008	26.081	18.834	72,2	16.046	11.609	72,3
2008	26.909	18.993	70,6	16.349	11.609	71,0
2010	27.053	18.671	69,0	16.419	11.513	70,1
2011	27.245	18.612	68,3	16.533	11.496	69,5
2012	27.358	18.547	67,8	16.646	11.327	68,0
2013	26.529	17.999	67,8	16.614	11.219	67,5
2014	26.554	19.155	72,1	16.674	12.137	72,8
2015	26.207	18.671	71,2	16.492	11.783	71,4
2016	26.106	18.483	70,8	16.837	11.959	71,0
2017	26.244	18.358	70,0	16.940	11.801	69,7
2018	25.748	17.612	68,4	16.814	11.475	68,2
2019	25.034	16.879	67,4	16.699	11.165	66,9
2020	23.065	15.352	66,6	15.237	10.022	65,8
2021	23.334	14.761	63,3	15.275	9.681	63,4
2022	24.103	14.859	61,6	15.764	9.761	61,9
2023	24.660	15.028	60,9	16.226	9.839	60,6
2024	24.446	14.910	61,0	16.375	9.867	60,3
2025	**23.904**	**14.496**	**60,6**	**16.397**	**9.751**	**59,5**

Quelle: Statistik der Bundesagentur für Arbeit

Tab. 5: Geringfügig Beschäftigte am 30.6.2025 nach Wirtschaftsabschnitten (Arbeitsort)

Wirtschaftszweige (WZ 2008)		insgesamt					davon		
		absolut	in %	Veränderung zum Vorjahr		Anteil an den sozialversicherungspflichtig Beschäftigten	ausschließlich geringfügig Beschäftigte		im Nebenjob geringfügig Beschäftigte
A	Land- und Forstwirtschaft, Fischerei	22	0,1	-1	-4,3	16,2	16	0,1	6
B	Bergbau und Gewinnung von Steinen und Erden	8	0,0	-2	-20,0	x	*	x	x
C	Verarbeitendes Gewerbe	728	3,0	-147	-16,8	4,7	487	3,4	241
D	Energieversorgung	14	0,1	2	16,7	0,8	12	0,1	*
E	Wasserversorgung, Abwasser- und Abfallentsorgung und Beseitigung von Umweltverschmutzungen	27	0,1	-2	-6,9	2,2	14	0,1	13
F	Baugewerbe	582	2,4	28	5,1	18,1	337	2,3	245
G	Handel; Instandhaltung und Reparatur von Kraftfahrzeugen	2.728	11,4	-15	-0,5	23,9	1.839	12,7	889
H	Verkehr und Lagerei	1.267	5,3	86	7,3	27,1	873	6,0	394
I	Gastgewerbe	3.552	14,9	-12	-0,3	123,8	2.070	14,3	1.482
J	Information und Kommunikation	515	2,2	-45	-8,0	6,8	293	2,0	222
K	Erbringung von Finanz- und Versicherungsleistungen	218	0,9	-15	-6,4	3,9	130	0,9	88
L	Grundstücks- und Wohnungswesen	833	3,5	40	5,0	86,5	445	3,1	388
M	Erbringung von freiberuflichen, wissenschaftlichen und technischen Dienstleistungen	1.370	5,7	8	0,6	14,3	841	5,8	529
N	Erbringung von sonstigen wirtschaftlichen Dienstleistungen	4.359	18,2	-409	-8,6	41,0	2.441	16,8	1.918
O	Öffentliche Verwaltung, Verteidigung; Sozialversicherung	185	0,8	-18	-8,9	1,6	141	1,0	44
P	Erziehung und Unterricht	1.258	5,3	72	6,1	18,3	972	6,7	286
Q	Gesundheits- und Sozialwesen	2.176	9,1	-6	-0,3	13,1	1.347	9,3	829
R	Kunst, Unterhaltung und Erholung	1.115	4,7	71	6,8	75,6	560	3,9	555
S	Erbringung von sonstigen Dienstleistungen	2.284	9,6	-127	-5,3	67,4	1.235	8,5	1.049
T	Private Haushalte mit Hauspersonal; Herstellung von Waren und Erbringung von Dienstleistungen durch private Haushalte für den Eigenbedarf ohne ausgeprägten Schwerpunkt	659	2,8	-54	-7,6	708,6	437	3,0	222
U	Exterritoriale Organisationen und Körperschaften	*	x	x	x	x	*	x	x
	insgesamt	**23.904**	**100,0**	**-542**	**-2,2**	**20,8**	**14.496**	**100,0**	**9.408**

Quelle: Statistik der Bundesagentur für Arbeit

Tab. 6: Sozialversicherungspflichtig Beschäftigte nach Geschlecht und Personengruppen am Wohnort am 30.6.2025

Distrikt/ Stadtteil/ **Bezirk**	insgesamt				Männer		Frauen		Deutsche		Nicht-Deutsche	
	absolut	Veränderung gegenüber Vorjahr		in % der Bev.[1)]	absolut	in % der Bev.[1)]	absolut	in % der Bev.[1)]	absolut	in % der Bev.[1)]	absolut	in % der Bev.[1)]
		absolut	%									
111 Schloßplatz	1.137	-6	-0,5	53,3	645	55,0	492	51,1	740	60,2	397	43,9
112 Reppersberg	742	-15	-2,0	63,1	356	62,0	386	64,2	638	64,1	104	58,1
113 Malstatter Straße	1.763	83	4,9	57,8	993	62,7	770	52,6	1.213	66,5	550	45,0
114 Triller	1.308	-5	-0,4	49,6	673	42,6	635	60,0	1.099	53,9	209	34,9
115 Glockenwald	581	14	2,5	40,2	311	48,6	270	33,5	390	50,3	191	28,6
116 Bellevue	2.069	-18	-0,9	54,2	1.099	55,9	970	52,3	1.545	60,4	524	41,6
11 Alt-Saarbrücken	**7.600**	**53**	**0,7**	**53,3**	**4.077**	**54,3**	**3.523**	**52,2**	**5.625**	**59,7**	**1.975**	**40,8**
121 Rußhütte	925	-7	-0,8	54,4	511	55,6	414	52,9	611	61,2	314	44,7
122 Rodenhof	2.376	-19	-0,8	64,0	1.262	67,5	1.114	60,5	2.026	69,2	350	44,7
123 Unteres Malstatt	2.218	61	2,8	45,9	1.400	53,0	818	37,5	1.048	53,0	1.170	41,1
124 Leipziger Straße	1.492	33	2,3	47,4	896	54,0	596	40,0	907	60,2	585	35,6
125 Jenneweg	1.483	22	1,5	48,2	848	54,5	635	41,8	986	57,1	497	36,9
126 Rastpfuhl	1.776	-10	-0,6	58,9	927	61,0	849	56,7	1.479	61,8	297	47,6
12 Malstatt	**10.270**	**80**	**0,8**	**52,7**	**5.844**	**57,5**	**4.426**	**47,5**	**7.057**	**61,2**	**3.213**	**40,4**
131 Hauptbahnhof	1.499	1	0,1	51,9	874	54,8	625	48,3	888	60,8	611	42,7
132 Nauwieser Viertel	2.799	4	0,1	56,1	1.496	56,5	1.303	55,6	2.099	61,3	700	44,7
133 St. Johanner Markt	1.116	54	5,1	56,7	600	57,8	516	55,5	812	62,0	304	46,2
134 Am Staden	2.102	-34	-1,6	58,6	1.094	60,0	1.008	57,0	1.783	62,7	319	42,9
135 Kaninchenberg	663	-24	-3,5	59,0	364	60,5	299	57,3	490	62,9	173	50,1
136 Rotenbühl und 139 Universität	2.504	9	0,4	53,0	1.292	54,2	1.212	51,7	2.040	59,4	464	36,0
137 Am Homburg	1.613	54	3,5	55,7	876	56,7	737	54,6	1.215	62,2	398	42,2
138 Bruchwiese	974	-25	-2,5	59,5	503	61,6	471	57,4	744	64,0	230	48,5
13 St. Johann	**13.270**	**39**	**0,3**	**55,7**	**7.099**	**57,0**	**6.171**	**54,3**	**10.071**	**61,5**	**3.199**	**42,9**
14 Eschberg	**2.229**	**26**	**1,2**	**55,7**	**1.164**	**58,2**	**1.065**	**53,1**	**1.721**	**62,0**	**508**	**41,4**
161 Wackenberg	1.489	6	0,4	56,2	787	59,5	702	52,9	1.207	61,6	282	40,9
162 Winterberg	2.212	91	4,3	60,3	1.108	60,5	1.104	60,1	1.781	63,3	431	50,5
16 St. Arnual	**3.701**	**97**	**2,7**	**58,6**	**1.895**	**60,1**	**1.806**	**57,1**	**2.988**	**62,6**	**713**	**46,2**
1 Mitte	**37.070**	**295**	**0,8**	**54,6**	**20.079**	**56,9**	**16.991**	**52,1**	**27.462**	**61,2**	**9.608**	**41,8**
211 Gersweiler-Mitte	1.079	-8	-0,7	61,2	576	64,8	503	57,6	885	65,5	194	47,1
212 Ottenhausen	858	-14	-1,6	64,7	469	69,2	389	59,9	749	67,1	109	51,9
213 Neu-Aschbach	406	12	3,0	66,2	198	66,0	208	66,5	382	67,5	24	51,1
21 Gersweiler	**2.343**	**-10**	**-0,4**	**63,3**	**1.243**	**66,6**	**1.100**	**59,9**	**2.016**	**66,4**	**327**	**48,9**
221 Klarenthal	1.599	-5	-0,3	65,8	817	67,5	782	64,2	1.436	68,4	163	49,4
222 Krughütte	483	-5	-1,0	63,7	247	66,8	236	60,8	433	68,3	50	40,3
22 Klarenthal	**2.082**	**-10**	**-0,5**	**65,3**	**1.064**	**67,3**	**1.018**	**63,3**	**1.869**	**68,4**	**213**	**46,9**
231 Altenkessel und 232 Rockershausen	2.048	-20	-1,0	60,5	1.131	64,4	917	56,3	1.760	65,5	288	41,3
23 Altenkessel	**2.048**	**-20**	**-1,0**	**60,5**	**1.131**	**64,4**	**917**	**56,3**	**1.760**	**65,5**	**288**	**41,3**
241 Hochstraße	1.660	19	1,2	39,0	998	43,3	662	33,9	911	48,0	749	31,7
242 Ottstraße	1.426	-22	-1,5	55,1	826	60,2	600	49,4	1.058	61,3	368	42,7
243 Füllengarten und 244 Von-der-Heydt	1.668	44	2,7	49,1	1.003	54,7	665	42,5	1.191	57,8	477	35,7
24 Burbach	**4.754**	**41**	**0,9**	**46,4**	**2.827**	**51,3**	**1.927**	**40,7**	**3.160**	**55,6**	**1.594**	**34,9**
2 West	**11.227**	**1**	**0,0**	**54,7**	**6.265**	**58,5**	**4.962**	**50,6**	**8.805**	**62,3**	**2.422**	**38,0**
311 Dudweiler-Nord	**938**	**10**	**1,1**	**57,3**	**534**	**61,4**	**404**	**52,6**	**747**	**63,1**	**191**	**42,1**
312 Dudweiler-Mitte	909	7	0,8	46,0	520	48,7	389	42,7	546	52,9	363	38,4
313 Flitsch	496	4	0,8	60,9	273	65,0	223	56,6	424	64,1	72	47,1
314 Kitten und 315 Pfaffenkopf	1.361	-1	-0,1	59,0	724	62,5	637	55,5	1.172	65,1	189	37,4
316 Geisenkopf	795	6	0,8	60,8	422	65,5	373	56,2	610	68,6	185	44,2
317 Dudweiler-Süd	1.788	-26	-1,4	53,0	1.004	56,4	784	49,2	1.307	60,9	481	39,3
318 Wilhelmshöhe-Fröhn	582	1	0,2	56,7	327	63,0	255	50,2	495	63,1	87	36,0
31 Dudweiler	**6.869**	**1**	**0,0**	**55,2**	**3.804**	**58,9**	**3.065**	**51,2**	**5.301**	**62,4**	**1.568**	**39,8**
32 Jägersfreude	**731**	**6**	**0,8**	**57,9**	**378**	**59,6**	**353**	**56,2**	**590**	**63,0**	**141**	**43,3**
33 Herrensohr	**808**	**16**	**2,0**	**60,7**	**434**	**62,7**	**374**	**58,5**	**726**	**63,9**	**82**	**42,1**
341 Scheidt und 342 Scheidterberg	1.499	13	0,9	57,1	799	57,1	700	57,2	1.254	62,5	245	39,8
34 Scheidt	**1.499**	**13**	**0,9**	**57,1**	**799**	**57,1**	**700**	**57,2**	**1.254**	**62,5**	**245**	**39,8**
3 Dudweiler	**9.907**	**36**	**0,4**	**56,1**	**5.415**	**59,0**	**4.492**	**53,0**	**7.871**	**62,6**	**2.036**	**40,1**
42 Schafbrücke	**1.141**	**-10**	**-0,9**	**59,0**	**621**	**61,7**	**520**	**56,0**	**894**	**64,5**	**247**	**44,9**
43 Bischmisheim	**1.473**	**-16**	**-1,1**	**63,3**	**770**	**64,4**	**703**	**62,2**	**1.324**	**67,5**	**149**	**40,8**
44 Ensheim	**1.318**	**1**	**0,1**	**63,6**	**685**	**64,2**	**633**	**62,9**	**1.198**	**65,4**	**120**	**50,0**
451 Brebach und 452 Neufechingen	**1.104**	**-37**	**-3,2**	**53,7**	**636**	**57,7**	**468**	**49,1**	**758**	**61,6**	**346**	**41,9**
453 Fechingen	**1.051**	**-19**	**-1,8**	**65,1**	**530**	**65,5**	**521**	**64,7**	**918**	**67,2**	**133**	**53,8**
45 Brebach-Fechingen	**2.155**	**-56**	**-2,5**	**58,7**	**1.166**	**61,0**	**989**	**56,3**	**1.676**	**64,5**	**479**	**44,7**
46 Eschringen	**452**	**-19**	**-4,0**	**66,4**	**239**	**67,1**	**213**	**65,5**	**406**	**67,9**	**46**	**55,4**
471 Alt-Güdingen	1.200	6	0,5	62,4	604	64,1	596	60,7	1.052	64,9	148	48,8
472 Schönbach	685	14	2,1	59,4	361	60,0	324	58,8	558	66,4	127	40,6
47 Güdingen	**1.885**	**20**	**1,1**	**61,3**	**965**	**62,5**	**920**	**60,0**	**1.610**	**65,4**	**275**	**44,6**
48 Bübingen	**1.354**	**14**	**1,0**	**64,0**	**648**	**63,2**	**706**	**64,8**	**1.204**	**66,3**	**150**	**50,0**
4 Halberg	**9.778**	**-66**	**-0,7**	**61,6**	**5.094**	**62,8**	**4.684**	**60,3**	**8.312**	**65,7**	**1.466**	**45,4**
ohne Zuordnung	28	-134	-82,7	0	17	0	11	0	20	0	0	0
Saarbrücken	**68.010**	**132**	**0,2**	**55,8**	**36.870**	**58,3**	**31.140**	**53,1**	**52.470**	**62,3**	**15.540**	**41,2**

Quelle: Statistik der Bundesagentur für Arbeit, Melderegister, eigene Berechnungen

[1)] 15 - 64 Jahre der jeweiligen Personengruppe

Tab. 7: Sozialversicherungspflichtig Beschäftigte nach Alter und Berufsabschluss und ausschließlich geringfügig Beschäftigte am Wohnort am 30.6.2025

Distrikt/ Stadtteil/ **Bezirk**		insgesamt		unter 25 Jahren		55 Jahre und älter		ohne Berufsabschluss		mit Berufsabschluss		mit akademischem Abschluss		ausschließlich geringfügig Beschäftigte	
		absolut	in % der Bev.[1)]	absolut	in % der Bev.[2)]	absolut	in % der Bev.[2)]	absolut	in % von insg.	absolut	in % von insg.	absolut	in % von insg.	absolut	in % der Bev.[1)]
111	Schloßplatz	1.137	53,3	134	35,1	137	48,1	196	17,2	400	35,2	461	40,5	179	8,4
112	Reppersberg	742	63,1	46	30,9	200	68,3	58	7,8	245	33,0	388	52,3	90	7,7
113	Malstatter Straße	1.763	57,8	165	34,4	245	56,1	359	20,4	722	41,0	536	30,4	264	8,7
114	Triller	1.308	49,6	84	27,5	322	56,7	145	11,1	442	33,8	629	48,1	139	5,3
115	Glockenwald	581	40,2	71	25,9	136	45,6	159	27,4	296	50,9	45	7,7	121	8,4
116	Bellevue	2.069	54,2	195	29,1	452	57,0	371	17,9	894	43,2	635	30,7	308	8,1
11	Alt-Saarbrücken	**7.600**	**53,3**	**695**	**30,8**	**1.492**	**55,8**	**1.288**	**16,9**	**2.999**	**39,5**	**2.694**	**35,4**	**1.101**	**7,7**
121	Rußhütte	925	54,4	120	36,4	202	58,0	187	20,2	447	48,3	158	17,1	141	8,3
122	Rodenhof	2.376	64,0	167	35,4	625	62,4	328	13,8	1.312	55,2	588	24,7	306	8,2
123	Unteres Malstatt	2.218	45,9	339	34,9	292	44,0	694	31,3	806	36,3	336	15,1	381	7,9
124	Leipziger Straße	1.492	47,4	196	32,2	267	49,6	428	28,7	675	45,2	160	10,7	238	7,6
125	Jenneweg	1.483	48,2	168	29,3	295	48,7	379	25,6	732	49,4	168	11,3	270	8,8
126	Rastpfuhl	1.776	58,9	129	29,5	427	56,8	238	13,4	934	52,6	477	26,9	235	7,8
12	Malstatt	**10.270**	**52,7**	**1.119**	**33,0**	**2.108**	**53,9**	**2.254**	**21,9**	**4.906**	**47,8**	**1.887**	**18,4**	**1.571**	**8,1**
131	Hauptbahnhof	1.499	51,9	218	33,1	122	47,7	344	22,9	399	26,6	579	38,6	263	9,1
132	Nauwieser Viertel	2.799	56,1	285	35,2	344	53,8	393	14,0	893	31,9	1.343	48,0	421	8,4
133	St. Johanner Markt	1.116	56,7	148	40,7	107	50,7	182	16,3	349	31,3	514	46,1	206	10,5
134	Am Staden	2.102	58,6	166	29,0	298	57,4	269	12,8	637	30,3	1.085	51,6	355	9,9
135	Kaninchenberg	663	59,0	46	29,7	148	60,4	101	15,2	259	39,1	249	37,6	94	8,4
136 139	Rotenbühl und Universität	2.504	53,0	204	22,0	636	61,3	242	9,7	702	28,0	1.445	57,7	411	8,7
137	Am Homburg	1.613	55,7	125	24,4	345	60,7	201	12,5	508	31,5	815	50,5	229	7,9
138	Bruchwiese	974	59,5	73	28,0	227	67,4	124	12,7	407	41,8	377	38,7	115	7,0
13	St. Johann	**13.270**	**55,7**	**1.265**	**29,7**	**2.227**	**58,4**	**1.856**	**14,0**	**4.154**	**31,3**	**6.407**	**48,3**	**2.094**	**8,8**
14	Eschberg	**2.229**	**55,7**	**170**	**28,1**	**585**	**61,3**	**334**	**15,0**	**1.140**	**51,1**	**564**	**25,3**	**286**	**7,1**
161	Wackenberg	1.489	56,2	121	29,4	385	58,8	240	16,1	810	54,4	319	21,4	218	8,2
162	Winterberg	2.212	60,3	152	27,9	497	60,8	217	9,8	889	40,2	941	42,5	253	6,9
16	St. Arnual	**3.701**	**58,6**	**273**	**28,6**	**882**	**59,9**	**457**	**12,3**	**1.699**	**45,9**	**1.260**	**34,0**	**471**	**7,5**
1	**Mitte**	**37.070**	**54,6**	**3.522**	**30,7**	**7.294**	**56,9**	**6.189**	**16,7**	**14.898**	**40,2**	**12.812**	**34,6**	**5.523**	**8,1**
211	Gersweiler-Mitte	1.079	61,2	101	35,8	312	64,3	177	16,4	669	62,0	142	13,2	150	8,5
212	Ottenhausen	858	64,7	74	45,7	229	63,3	92	10,7	603	70,3	100	11,7	117	8,8
213	Neu-Aschbach	406	66,2	29	37,2	106	62,4	41	10,1	293	72,2	60	14,8	58	9,5
21	Gersweiler	**2.343**	**63,3**	**204**	**39,1**	**647**	**63,6**	**310**	**13,2**	**1.565**	**66,8**	**302**	**12,9**	**325**	**8,8**
221	Klarenthal	1.599	65,8	151	40,8	428	63,1	190	11,9	1.099	68,7	217	13,6	223	9,2
222	Krughütte	483	63,7	39	35,1	146	65,8	51	10,6	311	64,4	86	17,8	51	6,7
22	Klarenthal	**2.082**	**65,3**	**190**	**39,5**	**574**	**63,8**	**241**	**11,6**	**1.410**	**67,7**	**303**	**14,6**	**274**	**8,6**
231 232	Altenkessel und Rockershausen	2.048	60,5	211	41,0	517	57,6	316	15,4	1.351	66,0	217	10,6	315	9,3
23	Altenkessel	**2.048**	**60,5**	**211**	**41,0**	**517**	**57,6**	**316**	**15,4**	**1.351**	**66,0**	**217**	**10,6**	**315**	**9,3**
241	Hochstraße	1.660	39,0	238	26,4	285	38,5	544	32,8	699	42,1	110	6,6	315	7,4
242	Ottstraße	1.426	55,1	164	36,4	316	56,0	329	23,1	817	57,3	143	10,0	232	9,0
243 244	Füllengarten und Von-der-Heydt	1.668	49,1	214	36,0	360	48,6	449	26,9	884	53,0	128	7,7	279	8,2
24	Burbach	**4.754**	**46,4**	**616**	**31,7**	**961**	**47,0**	**1.322**	**27,8**	**2.400**	**50,5**	**381**	**8,0**	**826**	**8,1**
2	**West**	**11.227**	**54,7**	**1.221**	**35,3**	**2.699**	**55,6**	**2.189**	**19,5**	**6.726**	**59,9**	**1.203**	**10,7**	**1.740**	**8,5**
311	Dudweiler-Nord	**938**	**57,3**	**91**	**40,3**	**253**	**56,9**	**140**	**14,9**	**548**	**58,4**	**157**	**16,7**	**164**	**10,0**
312	Dudweiler-Mitte	909	46,0	157	34,5	139	43,7	239	26,3	391	43,0	195	21,5	179	9,0
313	Flitsch	496	60,9	51	41,1	114	54,5	80	16,1	298	60,1	78	15,7	83	10,2
314 315	Kitten und Pfaffenkopf	1.361	59,0	123	32,2	399	63,8	176	12,9	846	62,2	244	17,9	166	7,2
316	Geisenkopf	795	60,8	59	29,9	207	65,7	103	13,0	382	48,1	253	31,8	118	9,0
317	Dudweiler-Süd	1.788	53,0	215	31,2	403	56,3	278	15,5	801	44,8	603	33,7	295	8,8
318	Wilhelmshöhe-Fröhn	582	56,7	48	37,8	163	56,8	88	15,1	357	61,3	91	15,6	99	9,6
31	Dudweiler	**6.869**	**55,2**	**744**	**33,8**	**1.678**	**57,6**	**1.104**	**16,1**	**3.623**	**52,7**	**1.621**	**23,6**	**1.104**	**8,9**
32	Jägersfreude	**731**	**57,9**	**78**	**38,8**	**175**	**55,6**	**120**	**16,4**	**447**	**61,1**	**99**	**13,5**	**113**	**9,0**
33	Herrensohr	**808**	**60,7**	**97**	**40,8**	**222**	**62,7**	**135**	**16,7**	**534**	**66,1**	**96**	**11,9**	**130**	**9,8**
341 342	Scheidt und Scheidterberg	1.499	57,1	130	30,7	408	57,6	197	13,1	771	51,4	425	28,4	196	7,5
34	Scheidt	**1.499**	**57,1**	**130**	**30,7**	**408**	**57,6**	**197**	**13,1**	**771**	**51,4**	**425**	**28,4**	**196**	**7,5**
3	**Dudweiler**	**9.907**	**56,1**	**1.049**	**34,3**	**2.483**	**57,9**	**1.556**	**15,7**	**5.375**	**54,3**	**2.241**	**22,6**	**1.543**	**8,7**
42	Schafbrücke	**1.141**	**59,0**	**80**	**26,2**	**301**	**66,2**	**171**	**15,0**	**538**	**47,2**	**349**	**30,6**	**169**	**8,7**
43	Bischmisheim	**1.473**	**63,3**	**112**	**34,5**	**457**	**67,4**	**157**	**10,7**	**930**	**63,1**	**316**	**21,5**	**181**	**7,8**
44	Ensheim	**1.318**	**63,6**	**104**	**37,0**	**378**	**62,6**	**140**	**10,6**	**862**	**65,4**	**246**	**18,7**	**184**	**8,9**
451 452	Brebach und Neufechingen	**1.104**	**53,7**	**127**	**40,4**	**253**	**53,5**	**233**	**21,1**	**588**	**53,3**	**145**	**13,1**	**167**	**8,1**
453	Fechingen	**1.051**	**65,1**	**77**	**32,4**	**320**	**67,2**	**128**	**12,2**	**627**	**59,7**	**224**	**21,3**	**127**	**7,9**
45	Brebach-Fechingen	**2.155**	**58,7**	**204**	**37,0**	**573**	**60,4**	**361**	**16,8**	**1.215**	**56,4**	**369**	**17,1**	**294**	**8,0**
46	Eschringen	**452**	**66,4**	**45**	**51,1**	**140**	**61,1**	**59**	**13,1**	**292**	**64,6**	**82**	**18,1**	**50**	**7,3**
471	Alt-Güdingen	1.200	62,4	103	36,3	369	65,5	151	12,6	712	59,3	255	21,3	148	7,7
472	Schönbach	685	59,4	60	38,5	189	59,1	77	11,2	416	60,7	115	16,8	94	8,2
47	Güdingen	**1.885**	**61,3**	**163**	**37,0**	**558**	**63,2**	**228**	**12,1**	**1.128**	**59,8**	**370**	**19,6**	**242**	**7,9**
48	Bübingen	**1.354**	**64,0**	**70**	**27,5**	**428**	**66,2**	**136**	**10,0**	**754**	**55,7**	**400**	**29,5**	**185**	**8,7**
4	**Halberg**	**9.778**	**61,6**	**778**	**34,6**	**2.835**	**63,8**	**1.252**	**12,8**	**5.719**	**58,5**	**2.132**	**21,8**	**1.305**	**8,2**
	ohne Zuordnung	28	0	0	0	10	0	0	0	10	0	0	0	12	0
Saarbrücken		**68.010**	**55,8**	**6.573**	**32,5**	**15.321**	**58,0**	**11.189**	**16,5**	**32.728**	**48,1**	**18.394**	**27,0**	**10.123**	**8,3**

Quelle: Statistik der Bundesagentur für Arbeit, Melderegister, eigene Berechnungen

[1)] 15 - 64 Jahre der jeweiligen Personengruppe

[2)] 15 - 24 Jahre bzw. 55 – 64 Jahre

Abb. 10: Entwicklung der Arbeitslosen nach den Rechtskreisen SGB II und SGB III 2008-2025 (Jahresdurchschnitt) – Anteil an der jeweiligen Bevölkerungsgruppe in %

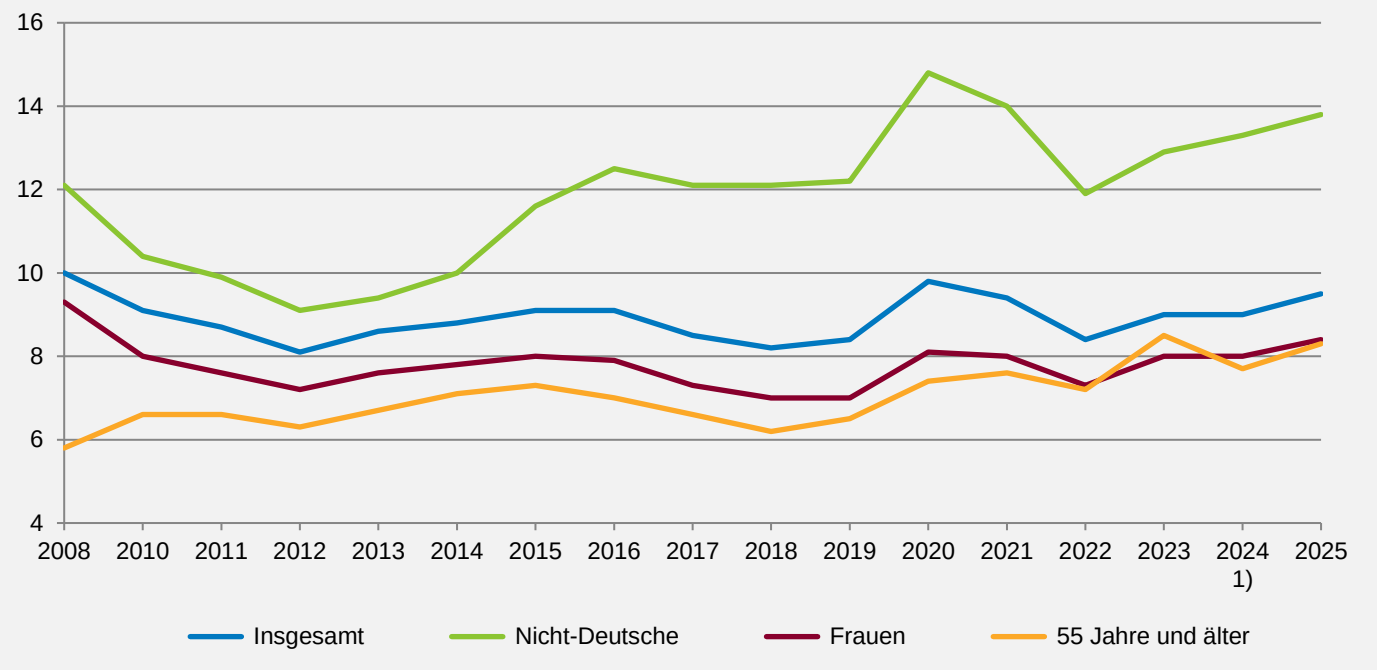

[1] Aufgrund der schrittweisen Anhebung des Renteneintrittsalters wurde die Bezugsgröße ab 2024 angepasst und umfasst nun die Bevölkerung im Alter von 18-66 Jahren.

Tab. 8: Arbeitslose nach den Rechtskreisen SGB II und SGB III 2008-2025 (Jahresdurchschnitt)

Jahr	insgesamt		darunter												
			Rechts-kreis SGB III	Deutsche		Nicht-Deutsche		Männer		Frauen		55 und älter		Langzeit-arbeits-lose [1]
	absolut	in % Bev.	absolut	absolut	in % Bev.	absolut	in % Bev.	absolut	in % Bev.	absolut	in % Bev.	absolut	in % Bev.	absolut
	1	2	3	4	5	6	7	8	9	10	11	12	13	14
2008	11.554	10,0	1.996	9.243	9,5	2.295	12,1	6.192	10,2	5.362	9,3	1.269	5,8	5.195
2009	10.832	9,4	2.405	8.857	9,2	1.955	10,5	6.144	10,6	4.688	8,2	1.353	6,1	3.340
2010	10.524	9,1	2.189	8.538	8,8	1.968	10,4	5.918	10,2	4.606	8,0	1.506	6,6	3.340
2011	10.063	8,7	1.884	8.141	8,4	1.908	9,9	5.641	9,7	4.423	7,6	1.547	6,6	x
2012	9.528	8,1	1.808	7.693	7,9	1.826	9,1	5.324	9,0	4.204	7,2	1.505	6,3	x
2013	10.104	8,6	2.025	8.153	8,4	1.940	9,4	5.677	9,6	4.427	7,6	1.630	6,7	3.943
2014	10.247	8,8	1.990	8.114	8,5	2.121	10,0	5.756	9,8	4.490	7,8	1.737	7,1	4.362
2015	10.636	9,1	1.841	8.072	8,5	2.546	11,6	6.037	10,2	4.599	8,0	1.807	7,3	4.534
2016	10.687	9,1	1.771	7.645	8,2	3.026	12,5	6.170	10,2	4.517	7,9	1.770	7,0	4.376
2017	10.102	8,5	2.036	6.949	7,5	3.135	12,1	5.871	9,7	4.231	7,3	1.703	6,6	3.775
2018	9.686	8,2	1.924	6.374	7,0	3.290	12,1	5.675	9,3	4.011	7,0	1.618	6,2	3.559
2019	9.843	8,4	2.105	6.398	7,1	3.417	12,2	5.820	9,6	4.024	7,0	1.727	6,5	3.214
2020	11.440	9,8	2.990	7.214	8,2	4.193	14,8	6.881	11,5	4.559	8,1	1.986	7,4	4.486
2021	10.932	9,4	2.507	6.821	7,9	4.092	14,0	6.462	10,8	4.470	8,0	2.041	7,6	4.317
2022	9.750	8,4	2.018	6.062	7,1	3.688	11,9	5.617	9,4	4.133	7,3	1.939	7,2	3.686
2023	10.497	9,0	2.173	6.188	7,4	4.309	12,9	5.982	9,9	4.515	8,0	2.314	8,5	3.804
2024	11.072	9,0	2.435	6.295	7,3	4.777	13,3	6.345	10,0	4.727	8,0	2.456	7,7	4.090
2025	11.600	9,5	2.779	6.491	7,6	5.110	13,8	6.668	10,5	4.933	8,4	2.612	8,3	4.243

Quelle: Statistik der Bundesagentur für Arbeit, Melderegister, eigene Berechnungen (4 Quartale)

[1] 31.12. d. Jahres

Tab. 9: Arbeitslose 2025 nach den Rechtskreisen SGB II und SGB III (Jahresdurchschnitt)

absolut

Distrikt/ Stadtteil/ **Bezirk**	insgesamt	Rechts-kreis SGB II	Frauen	Nicht-Deutsche	15 bis unter 35 Jahre	35 bis unter 45 Jahre	45 bis unter 55 Jahre	55 Jahre und älter	ohne Schulab-schluss	mit Schul-abschluss	ohne Be-rufsausbil dung	mit Berufsaus bildung
111 Schloßplatz	169	123	68	84	66	44	29	29	31	119	102	68
112 Reppersberg	53	27	22	13	12	.	.	13	.	.	24	29
113 Malstatter Straße	333	252	147	147	116	79	74	65	62	237	215	118
114 Triller	122	75	51	50	46	.	.	30	.	.	74	48
115 Glockenwald	293	263	162	171	80	80	65	69	62	216	193	100
116 Bellevue	397	314	176	199	134	89	88	86	64	292	235	162
11 Alt- Saarbrücken	**1.367**	**1.054**	**626**	**666**	**459**	**330**	**287**	**291**	**249**	**992**	**842**	**525**
121 Rußhütte	195	157	83	100	69	51	40	35	44	126	142	50
122 Rodenhof	273	186	133	103	74	65	48	87	34	210	146	127
123 Unteres Malstatt	852	717	369	540	319	223	161	150	249	511	632	220
124 Leipziger Straße	582	483	261	345	199	146	120	118	159	375	394	188
125 Jenneweg	525	451	248	273	142	137	121	127	124	360	349	176
126 Rastpfuhl	200	130	86	81	68	49	37	46	41	141	110	90
12 Malstatt	**2.627**	**2.124**	**1.180**	**1.441**	**870**	**669**	**525**	**563**	**651**	**1.721**	**1.773**	**854**
131 Hauptbahnhof	198	144	83	110	86	48	27	37	42	136	133	65
132 Nauwieser Viertel	512	391	145	135	189	153	86	85	95	371	301	211
133 St. Johanner Markt	123	79	35	36	45	31	24	22	13	100	62	60
134 Am Staden	182	111	74	49	65	37	32	46	20	146	87	95
135 Kaninchenberg	95	66	38	37	38	23	13	16	.	.	56	39
136 Rotenbühl und 139 Universitätl	139	70	61	44	34	35	26	39	.	.	42	97
137 Am Homburg	170	119	66	64	70	35	29	35	22	136	93	77
138 Bruchwiese	121	82	54	48	34	31	26	27	13	95	64	57
13 St. Johann	**1.539**	**1.063**	**555**	**522**	**579**	**392**	**263**	**305**	**223**	**1.172**	**838**	**701**
14 Eschberg	**326**	**240**	**165**	**147**	**96**	**74**	**71**	**85**	**48**	**241**	**184**	**142**
161 Wackenberg	303	240	137	117	78	81	66	78	64	210	177	125
162 Winterberg	212	144	79	76	82	48	41	41	31	159	109	103
16 St. Arnual	**514**	**383**	**216**	**193**	**159**	**129**	**107**	**119**	**95**	**368**	**286**	**227**
1 Mitte	**6.373**	**4.864**	**2.741**	**2.968**	**2.164**	**1.594**	**1.253**	**1.363**	**1.265**	**4.494**	**3.923**	**2.449**
211 Gersweiler-Mitte	143	99	64	49	54	33	23	32	29	92	92	46
212 Ottenhausen	85	47	37	.	.	.	.	.	.	.	.	.
213 Neu-Aschbach	24	12	11	.	.	.	.	.	.	.	.	.
21 Gersweiler	**251**	**159**	**113**	**72**	**88**	**62**	**43**	**58**	**40**	**171**	**144**	**108**
221 Klarenthal	152	91	64	36	.	.	.	48	.	.	85	64
222 Krughütte	42	29	23	15	.	.	.	12	.	.	26	10
22 Klarenthal	**195**	**121**	**87**	**50**	**60**	**39**	**35**	**60**	**28**	**141**	**111**	**83**
231 Altenkessel und 232 Rockershausen	296	213	135	120	97	88	44	67	73	187	195	101
23 Altenkessel	**296**	**213**	**135**	**120**	**97**	**88**	**44**	**67**	**73**	**187**	**195**	**101**
241 Hochstraße	964	843	388	545	328	237	188	211	317	564	740	224
242 Ottstraße	333	257	143	146	128	77	65	65	76	230	217	116
243 Füllengarten und 244 Von-der-Heydt	580	504	253	257	195	159	101	126	179	359	435	145
24 Burbach	**1.877**	**1.604**	**783**	**948**	**651**	**472**	**353**	**402**	**572**	**1.153**	**1.393**	**484**
2 West	**2.618**	**2.096**	**1.119**	**1.190**	**896**	**661**	**475**	**587**	**714**	**1.652**	**1.842**	**776**
311 Dudweiler-Nord	168	123	66	64	40	32	39	52	26	124	95	73
312 Dudweiler-Mitte	265	216	118	114	89	72	55	49	66	177	190	75
313 Flitsch	75	50	26	16	16	18	16	19	.	.	49	23
314 Kitten und 315 Pfaffenkopf	157	110	59	55	46	38	32	41	26	111	96	61
316 Geisenkopf	100	73	42	40	30	23	18	26	.	.	53	47
317 Dudweiler-Süd	204	143	85	78	55	55	36	56	34	145	123	81
318 Wilhelmshöhe-Fröhn	105	77	47	34	27	27	19	26	17	74	62	36
31 Dudweiler	**1.073**	**793**	**442**	**400**	**327**	**263**	**215**	**269**	**191**	**766**	**668**	**405**
32 Jägersfreude	**124**	**95**	**53**	**47**	**46**	**33**	**22**	**23**	**27**	**87**	**82**	**37**
33 Herrensohr	**112**	**83**	**42**	**29**	**40**	**28**	**21**	**23**	**18**	**81**	**74**	**33**
341 Scheidt und 342 Scheidterberg	192	143	69	69	67	45	29	51	27	144	101	91
34 Scheidt	**192**	**143**	**69**	**69**	**67**	**45**	**29**	**51**	**27**	**144**	**101**	**91**
3 Dudweiler	**1.500**	**1.114**	**606**	**545**	**480**	**369**	**286**	**366**	**262**	**1.079**	**924**	**566**
42 Schafbrücke	**147**	**110**	**62**	**64**	**50**	**40**	**30**	**25**	**27**	**103**	**84**	**64**
43 Bischmisheim	**133**	**88**	**51**	**42**	**41**	**35**	**25**	**32**	**19**	**95**	**75**	**55**
44 Ensheim	**94**	**.**	**.**	**.**	**.**	**.**	**.**	**.**	**.**	**.**	**.**	**.**
451 Brebach und 452 Neufechingen	240	187	96	109	74	61	51	54	47	170	155	85
453 Fechingen	91	51	45	24	25	25	16	23	12	63	47	38
45 Brebach-Fechingen	**331**	**237**	**141**	**133**	**101**	**86**	**67**	**77**	**58**	**232**	**203**	**129**
46 Eschringen	**21**	**.**	**.**	**.**	**.**	**.**	**.**	**.**	**.**	**.**	**.**	**.**
471 Alt-Güdingen	109	71	52	28	24	26	27	29	16	79	63	47
472 Schönbach	129	106	56	52	36	30	23	41	12	107	62	68
47 Güdingen	**239**	**177**	**108**	**80**	**64**	**56**	**49**	**70**	**28**	**185**	**125**	**114**
48 Bübingen	**88**	**46**	**37**	**24**	**22**	**19**	**17**	**25**	**.**	**.**	**34**	**51**
4 Halberg	**1.053**	**733**	**444**	**373**	**296**	**253**	**210**	**258**	**142**	**756**	**577**	**462**
ohne Zuordnung	54	**.**	19	23	**.**	**.**	**.**	29	**.**	**.**	**.**	**.**
Saarbrücken	**11.600**	**8.821**	**4.933**	**5.110**	**3.861**	**2.889**	**2.239**	**2.612**	**2.395**	**8.016**	**7.310**	**4.290**

Quelle: Statistik der Bundesagentur für Arbeit, eigene Berechnungen (4 Quartale), Summenabweichungen sind rundungsbedingt

Tab. 10: Arbeitslose 2025 nach den Rechtskreisen SGB II und SGB III (Jahresdurchschnitt)

in %

Distrikt/ Stadtteil/ **Bezirk**	insgesamt	Rechtskreis SGB II	Frauen	Nicht-Deutsche	15 bis unter 35 Jahre	35 bis unter 45 Jahre	45 bis unter 55 Jahre	55 Jahre und älter	ohne Schulabschluss	mit Schulabschluss	ohne Berufsausbildung	mit Berufsausbildung
	in % der jeweiligen Bevölkerung								in % der Arbeitslosen insgesamt			
111 Schloßplatz	8,0	5,8	6,9	9,5	5,8	10,6	9,9	8,5	18,5	70,0	60,1	39,9
112 Reppersberg	4,4	2,3	3,5	7,2	2,7	.	.	3,8	.	.	44,4	55,6
113 Malstatter Straße	10,9	8,2	10,1	12,2	7,5	12,4	16,8	12,1	18,6	71,0	64,5	35,5
114 Triller	4,6	2,8	4,7	8,5	5,2	.	.	4,4	.	.	60,9	39,1
115 Glockenwald	20,7	18,5	20,6	26,8	14,0	25,0	24,5	19,1	21,3	73,6	65,8	34,2
116 Bellevue	10,4	8,2	9,5	15,9	8,2	12,6	12,5	9,4	16,2	73,7	59,2	40,8
11 Alt- Saarbrücken	**9,6**	**7,4**	**9,2**	**14,0**	**7,4**	**11,0**	**12,0**	**9,2**	**18,2**	**72,6**	**61,6**	**38,4**
121 Rußhütte	11,9	9,6	11,2	15,5	10,1	14,9	13,4	8,7	22,4	64,4	72,7	25,7
122 Rodenhof	7,1	4,9	6,9	13,2	5,9	8,2	7,0	7,0	12,5	76,8	53,6	46,4
123 Unteres Malstatt	18,0	15,2	17,3	19,5	13,5	21,3	21,4	18,7	29,2	59,9	74,2	25,8
124 Leipziger Straße	18,8	15,6	18,0	21,6	13,4	23,1	24,0	18,7	27,3	64,4	67,7	32,3
125 Jenneweg	17,4	15,0	16,5	21,1	11,6	19,5	22,3	17,2	23,7	68,6	66,5	33,5
126 Rastpfuhl	6,5	4,2	5,6	12,5	6,4	7,2	6,7	5,0	20,4	70,2	54,9	45,1
12 Malstatt	**13,6**	**11,0**	**12,7**	**18,7**	**10,8**	**16,0**	**15,8**	**11,9**	**24,8**	**65,5**	**67,5**	**32,5**
131 Hauptbahnhof	6,9	5,0	6,4	7,7	4,7	9,4	8,9	12,6	21,3	68,8	67,2	32,8
132 Nauwieser Viertel	10,2	7,8	6,2	8,7	7,0	14,7	14,2	11,6	18,6	72,4	58,8	41,2
133 St. Johanner Markt	6,2	4,0	3,8	5,5	3,8	8,2	11,3	8,9	10,6	81,2	50,8	49,2
134 Am Staden	5,1	3,1	4,2	6,7	3,5	5,0	6,4	7,6	11,2	80,3	47,9	52,1
135 Kaninchenberg	8,2	5,7	7,1	10,6	8,3	9,9	6,6	5,4	15,0	73,9	58,5	41,5
136 Rotenbühl und 139 Universitätl	2,9	1,5	2,5	3,4	1,6	4,2	3,3	3,2	.	.	30,1	69,9
137 Am Homburg	5,9	4,1	4,9	6,8	5,4	6,3	6,3	5,2	.	.	54,6	45,4
138 Bruchwiese	7,3	5,0	6,4	10,2	4,9	9,3	9,0	6,5	10,3	77,9	53,0	47,0
13 St. Johann	**6,4**	**4,4**	**4,8**	**7,1**	**4,8**	**8,5**	**7,8**	**6,8**	**14,5**	**76,1**	**54,4**	**45,6**
14 Eschberg	**8,1**	**6,0**	**8,2**	**12,3**	**6,8**	**8,6**	**9,1**	**7,3**	**14,7**	**73,9**	**56,4**	**43,6**
161 Wackenberg	11,5	9,1	10,5	17,8	7,9	15,0	14,7	10,1	21,1	69,3	58,5	41,2
162 Winterberg	5,8	3,9	4,3	9,1	5,9	6,1	6,4	4,2	14,6	74,9	51,6	48,4
16 St. Arnual	**8,2**	**6,1**	**6,9**	**12,9**	**6,7**	**9,7**	**9,8**	**6,8**	**18,4**	**71,6**	**55,7**	**44,2**
1 Mitte	**9,4**	**7,2**	**8,4**	**13,2**	**7,2**	**11,4**	**11,5**	**8,9**	**19,9**	**70,5**	**61,6**	**38,4**
211 Gersweiler-Mitte	8,0	5,6	7,3	12,1	8,7	8,8	7,8	5,7	20,0	64,2	64,2	32,0
212 Ottenhausen	6,2	3,4	5,5	.	.	.	.	.	.	.	.	.
213 Neu-Aschbach	3,8	2,0	3,6	.	.	.	.	.	.	.	.	.
21 Gersweiler	**6,7**	**4,2**	**6,1**	**10,8**	**7,3**	**7,7**	**6,4**	**4,7**	**15,9**	**68,0**	**57,2**	**42,8**
221 Klarenthal	6,1	3,7	5,1	10,9	.	.	.	.	.	.	55,8	42,0
222 Krughütte	5,5	3,8	5,8	11,3	.	.	.	.	.	.	62,3	24,0
22 Klarenthal	**6,0**	**3,7**	**5,3**	**11,0**	**6,1**	**5,8**	**5,5**	**5,4**	**14,5**	**72,6**	**57,2**	**42,8**
231 Altenkessel und 232 Rockershausen	8,6	6,2	8,2	17,4	8,4	11,8	7,4	6,2	24,8	63,2	65,9	34,1
23 Altenkessel	**8,6**	**6,2**	**8,2**	**17,4**	**8,4**	**11,8**	**7,4**	**6,2**	**24,8**	**63,2**	**65,9**	**34,1**
241 Hochstraße	23,2	20,3	20,4	23,9	17,3	27,1	25,4	24,2	32,9	58,5	76,8	23,2
242 Ottstraße	12,9	9,9	11,7	17,5	12,2	14,6	14,5	9,4	22,9	68,9	65,2	34,8
243 Füllengarten und 244 Von-der-Heydt	17,1	14,8	16,2	19,6	14,2	22,4	17,5	14,3	30,9	62,0	75,0	25,0
24 Burbach	**18,5**	**15,8**	**16,7**	**21,4**	**15,1**	**22,4**	**20,1**	**16,5**	**30,5**	**61,4**	**74,2**	**25,8**
2 West	**12,7**	**10,2**	**11,4**	**19,1**	**11,7**	**15,2**	**12,9**	**10,0**	**27,3**	**63,1**	**70,4**	**29,6**
311 Dudweiler-Nord	10,0	7,3	8,3	14,1	7,2	9,8	12,5	9,4	15,6	73,6	56,7	43,3
312 Dudweiler-Mitte	13,4	10,9	13,1	12,1	8,9	18,9	18,4	13,1	25,0	66,9	71,8	28,2
313 Flitsch	8,9	6,0	6,4	10,5	6,0	10,1	9,8	7,0	.	.	66,1	30,9
314 Kitten und 315 Pfaffenkopf	6,8	4,7	5,1	11,3	6,1	7,9	7,2	5,4	16,6	70,6	61,2	38,8
316 Geisenkopf	7,4	5,4	6,0	9,5	5,3	9,3	9,3	6,7	.	.	53,0	47,0
317 Dudweiler-Süd	6,0	4,2	5,3	6,4	3,8	9,1	6,1	6,6	16,5	71,2	60,1	39,9
318 Wilhelmshöhe-Fröhn	9,9	7,3	8,9	13,8	8,0	13,2	9,5	7,6	16,4	70,7	59,0	34,4
31 Dudweiler	**8,5**	**6,3**	**7,3**	**10,2**	**6,6**	**11,0**	**9,8**	**7,6**	**17,8**	**71,4**	**62,3**	**37,7**
32 Jägersfreude	**9,9**	**7,6**	**8,4**	**15,2**	**9,8**	**13,3**	**9,9**	**6,2**	**21,6**	**70,5**	**66,0**	**29,9**
33 Herrensohr	**8,4**	**6,2**	**6,6**	**14,3**	**8,7**	**10,6**	**7,9**	**5,4**	**15,8**	**72,9**	**65,8**	**29,9**
341 Scheidt und 342 Scheidterberg	7,2	5,4	5,6	11,1	7,2	8,7	6,1	6,1	14,0	75,1	52,6	47,4
34 Scheidt	**7,2**	**5,4**	**5,6**	**11,1**	**7,2**	**8,7**	**6,1**	**6,1**	**14,0**	**75,1**	**52,6**	**47,4**
3 Dudweiler	**8,4**	**6,2**	**7,0**	**10,8**	**7,0**	**10,8**	**9,1**	**7,1**	**17,4**	**71,9**	**61,6**	**37,7**
42 Schafbrücke	**7,5**	**5,6**	**6,5**	**11,8**	**6,8**	**9,8**	**8,6**	**4,6**	**18,2**	**69,7**	**56,7**	**43,3**
43 Bischmisheim	**5,6**	**3,8**	**4,5**	**12,1**	**5,5**	**7,5**	**5,7**	**4,0**	**14,2**	**71,3**	**56,7**	**41,6**
44 Ensheim	**4,5**	**.**	**.**	**.**	**.**	**.**	**.**	**.**	**.**	**.**	**.**	**.**
451 Brebach und 452 Neufechingen	11,7	9,1	10,0	13,6	9,6	14,4	13,0	9,7	19,4	70,6	64,7	35,3
453 Fechingen	5,6	3,1	5,5	9,2	4,8	7,7	5,2	4,0	12,9	68,8	51,6	42,0
45 Brebach-Fechingen	**9,0**	**6,4**	**7,9**	**12,5**	**7,9**	**11,5**	**9,5**	**6,9**	**17,6**	**70,1**	**61,1**	**38,9**
46 Eschringen	**2,9**	**.**	**.**	**.**	**.**	**.**	**.**	**.**	**.**	**.**	**.**	**.**
471 Alt-Güdingen	5,6	3,7	5,2	9,6	4,1	6,6	7,2	4,3	14,4	72	57,3	42,7
472 Schönbach	10,9	8,9	9,9	16,5	10,1	12,3	9,8	10,3	9,6	82,3	47,8	52,2
47 Güdingen	**7,6**	**5,6**	**6,9**	**13,1**	**6,7**	**8,8**	**8,2**	**6,5**	**11,8**	**77,6**	**52,1**	**47,9**
48 Bübingen	**4,1**	**2,2**	**3,3**	**8,5**	**3,8**	**4,2**	**4,2**	**3,2**	**.**	**.**	**38,9**	**58,5**
4 Halberg	**6,5**	**4,6**	**5,6**	**11,8**	**5,8**	**7,6**	**7,0**	**4,9**	**13,5**	**71,8**	**54,8**	**43,9**
ohne Zuordnung	**x**	**x**	**x**	**x**	**x**	**x**	**x**	**x**	**x**	**x**	**x**	**x**
Saarbrücken	**9,5**	**7,5**	**8,4**	**13,8**	**7,8**	**13,2**	**9,2**	**8,3**	**20,6**	**69,1**	**63,0**	**37,0**

Quelle: Statistik der Bundesagentur für Arbeit, Melderegister, eigene Berechnungen (4 Quartale)

Karte 1: Arbeitslosenquote nach Distrikten (in % der Bevölkerung 18-66 Jahre)
Jahresdurchschnitt 2025

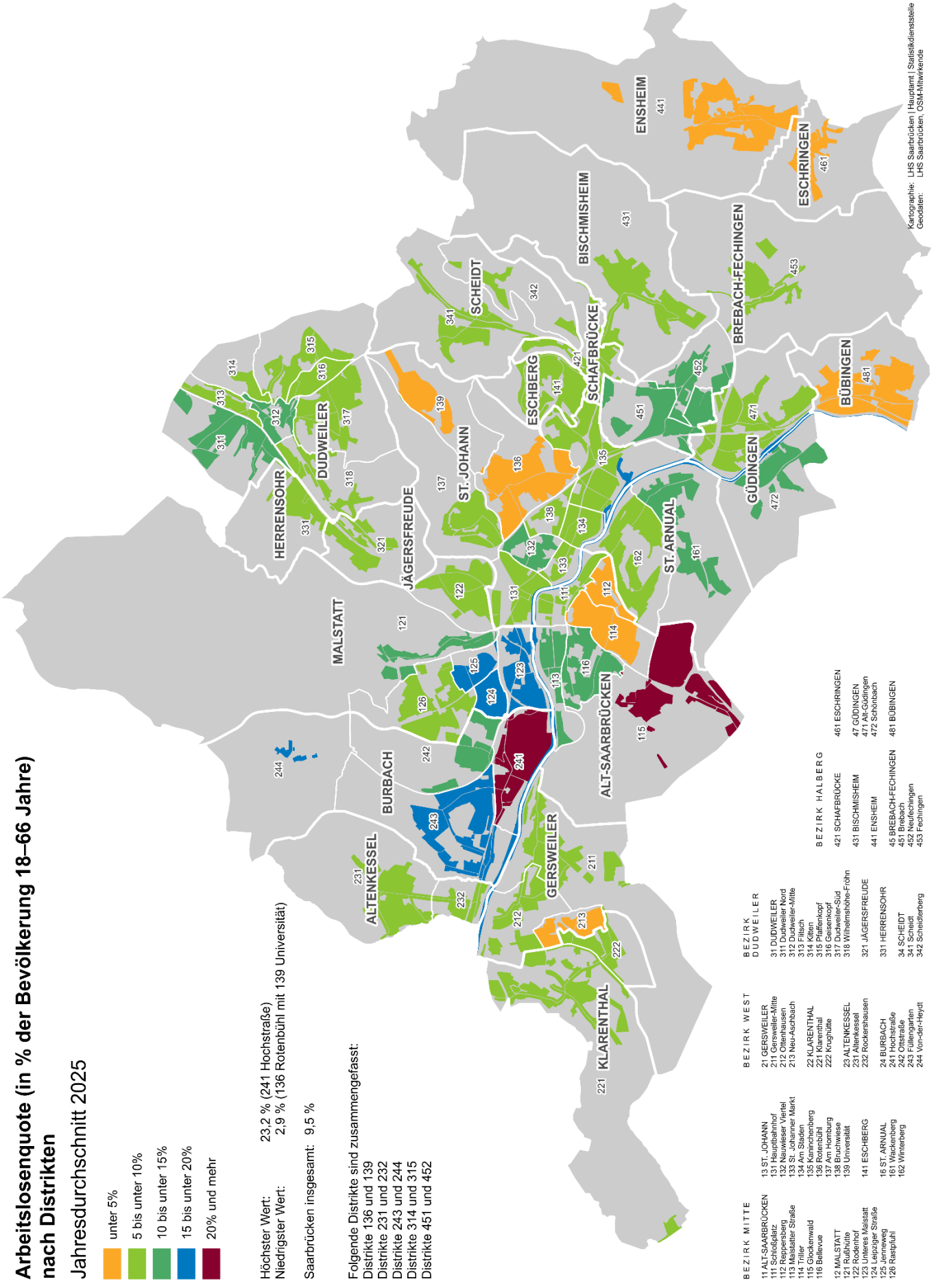

Quelle: Statistik der Bundesagentur für Arbeit, Melderegister, eigene Berechnungen (4 Quartale)

Abb. 11: SGB II – Entwicklung der regelleistungsberechtigten Personen 2008-2025
Index 2008 = 100

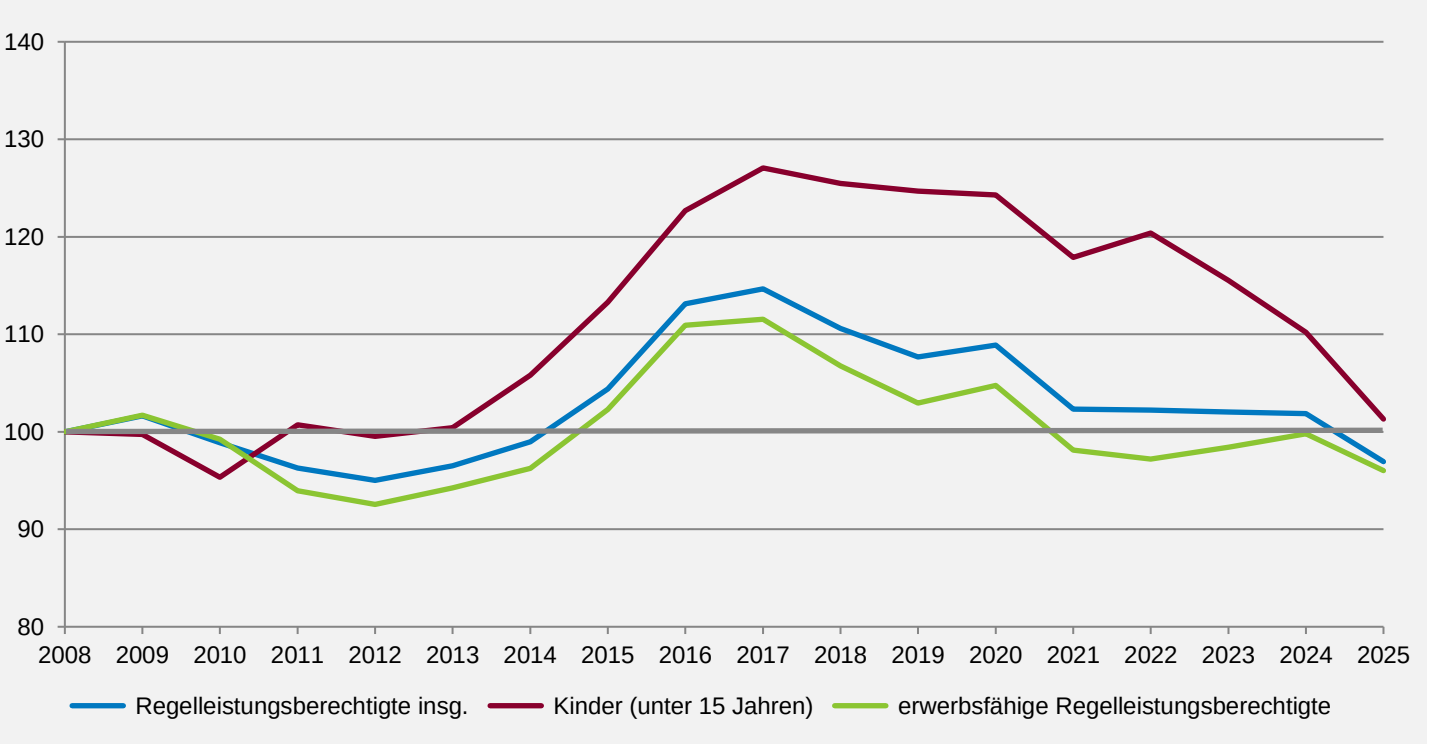

Tab. 11: SGB II – Personen und Bedarfsgemeinschaften 2008-2025

Jahr (31.12.)	insgesamt	darunter Regelleistungsberechtigte										
		Personen									Bedarfsgemeinschaften	
	insgesamt	insgesamt		nicht erwerbsfähige			erwerbsfähige				insgesamt	mit Kindern (unter 15 Jahren)
				insgesamt	Kinder (unter 15 Jahren)		insgesamt	Frauen	Nicht-Deutsche	55 Jahre und älter		
	absolut	absolut	in % Bev.[1]	absolut	absolut	in % Bev.[2]	absolut	absolut	absolut	absolut	absolut	absolut
	1	2	3	4	5	6	7	8	9	10	11	12
2008	27.087	25.494	17,9	6.191	5.942	28,0	19.303	9.827	4.691	2.992	14.528	3.942
2009	27.547	25.912	18,4	6.281	5.925	28,2	19.631	9.808	4.800	3.127	14.992	4.407
2010	27.102	25.205	17,8	6.049	5.665	27,1	19.156	9.598	4.641	3.264	14.800	4.370
2011	25.930	24.550	17,2	6.414	5.984	28,9	18.136	9.193	4.360	3.281	14.115	4.287
2012	25.632	24.223	17,0	6.358	5.915	29,0	17.865	9.020	4.210	3.262	14.080	4.183
2013	25.867	24.605	17,3	6.411	5.966	29,4	18.194	9.174	4.352	3.358	14.317	4.255
2014	26.523	25.236	17,9	6.660	6.286	30,8	18.576	9.273	4.866	3.357	14.543	4.365
2015	27.975	26.615	18,7	6.871	6.731	32,3	19.744	9.565	6.057	3.289	15.197	4.544
2016	29.905	28.843	20,0	7.431	7.289	33,7	21.412	9.972	8.204	3.308	16.296	4.296
2017	30.232	29.231	20,1	7.700	7.550	34,1	21.531	9.995	8.932	3.388	16.204	4.395
2018	29.212	28.195	19,5	7.591	7.456	33,4	20.604	9.673	8.749	3.412	15.454	4.345
2019	28.447	27.449	19,0	7.577	7.408	33,2	19.872	9.391	8.545	3.471	14.804	4.298
2020	28.803	27.760	19,4	7.538	7.386	33,0	20.222	9.559	8.835	3.569	14.998	4.272
2021	27.169	26.083	18,3	7.141	7.005	31,1	18.942	9.120	8.294	3.517	14.030	4.071
2022	27.183	26.062	18,0	7.298	7.153	30,6	18.764	9.413	8.864	3.443	13.959	4.168
2023	27.069	26.015	17,8	7.017	6.864	29,1	18.998	9.518	9.362	3.491	14.095	4.051
2024	27.048	25.966	17,2	6.700	6.548	27,6	19.266	9.489	9.802	3.459	14.362	3.898
2025	25.796	24.711	16,4	6.174	6.020	25,5	18.537	9.077	9.364	3.391	13.933	3.663

[1] 0-64 Jahre, ab 2024 0-66 Jahre
[2] 0-14 Jahre

Quelle: Statistik der Bundesagentur für Arbeit, Melderegister, eigene Berechnungen

Tab. 12: SGB II – Personen insgesamt und mit Regelleistungen am 31.12.2025

Distrikt/ Stadtteil/ **Bezirk**		insgesamt	in % der Bev.[1)]	darunter Regelleistungsberechtigte									
				insgesamt	dar. Kinder unter 15 Jahren	in % von Spalte 3	erwerbsfähige Leistungsberechtigte						
							insgesamt	in % von Spalte 3	darunter				
									Frauen	Nicht-Deutsche	Alleiner-ziehende	unter 25 Jahren	55 J. und älter
		1	2	3	4	5	6	7	8	9	10	11	12
111	Schloßplatz	294	12,8	285	.	.	245	86,0	112	130	.	.	.
112	Reppersberg	55	3,9	53	.	.	44	83,0	16	19	.	.	.
113	Malstatter Straße	733	19,7	701	160	22,8	539	76,9	266	270	59	104	96
114	Triller	206	6,3	193	25	13,0	168	87,0	74	88	**15**	**30**	**39**
115	Glockenwald	1.031	50,3	978	310	31,7	662	67,7	386	391	110	140	111
116	Bellevue	910	19,3	856	206	24,1	645	75,4	302	359	70	108	118
11	Alt-Saarbrücken	**3.229**	**18,5**	**3.066**	**749**	**24,4**	**2.303**	**75,1**	**1.156**	**1.257**	**281**	**430**	**416**
121	Rußhütte	455	21,6	445	124	27,9	319	71,7	149	179	43	72	52
122	Rodenhof	579	12,5	547	112	20,5	433	79,2	244	195	54	92	109
123	Unteres Malstatt	2.313	36,8	2.211	591	26,7	1.607	72,7	810	1.041	190	363	263
124	Leipziger Straße	1.469	35,9	1.411	367	26,0	1.035	73,4	546	649	128	233	198
125	Jenneweg	1.447	36,5	1.380	333	24,1	1.039	75,3	565	571	165	220	219
126	Rastpfuhl	407	10,5	388	91	23,5	295	76,0	147	153	34	56	46
12	Malstatt	**6.670**	**26,7**	**6.382**	**1.618**	**25,4**	**4.728**	**74,1**	**2.461**	**2.788**	**614**	**1.036**	**887**
131	Hauptbahnhof	493	15,2	467	119	25,5	347	74,3	170	223	39	83	57
132	Nauwieser Viertel	757	13,7	732	94	12,8	638	87,2	208	208	42	80	121
133	St. Johanner Markt	187	8,5	180	29	16,1	151	83,9	46	53	.	25	28
134	Am Staden	233	5,7	227	22	9,7	204	89,9	79	67	13	28	47
135	Kaninchenberg	146	11,0	145	17	11,7	128	88,3	52	61	.	23	23
136 139	Rotenbühl und Universität	161	2,9	156	21	13,5	135	86,5	54	55	**13**	22	31
137	Am Homburg	281	8,3	276	44	15,9	231	83,7	108	99	24	43	40
138	Bruchwiese	254	13,1	239	51	21,3	187	78,2	101	74	23	38	36
13	St. Johann	**2.512**	**9,2**	**2.422**	**397**	**16,4**	**2.021**	**83,4**	**818**	**840**	**172**	**342**	**383**
14	Eschberg	**844**	**16,5**	**814**	**225**	**27,6**	**583**	**71,6**	**312**	**319**	**73**	**134**	**122**
161	Wackenberg	758	23,4	719	178	24,8	535	74,4	267	229	77	118	112
162	Winterberg	360	8,1	345	47	13,6	296	85,8	137	113	35	57	50
16	St. Arnual	**1.118**	**14,6**	**1.064**	**225**	**21,1**	**831**	**78,1**	**404**	**342**	**112**	**175**	**162**
1	**Mitte**	**14.373**	**17,4**	**13.748**	**3.214**	**23,4**	**10.466**	**76,1**	**5.151**	**5.546**	**1.252**	**2.117**	**1.970**
211	Gersweiler-Mitte	341	14,8	332	102	30,7	226	68,1	122	87	35	48	39
212	Ottenhausen	142	8,4	135	**30**	**22,222**	104	77,0	**56**	.	.	.	.
213	Neu-Aschbach	39	4,8	39	**10**	**25,641**	28	71,8	**14**	.	.	.	.
21	Gersweiler	**522**	**10,9**	**506**	**142**	**28,1**	**358**	**70,8**	**192**	**119**	**55**	**71**	**64**
221	Klarenthal	274	9,0	265	70	26,4	193	72,8	99	59	.	.	44
222	Krughütte	70	7,3	68	17	25,0	49	72,1	28	19	.	.	12
22	Klarenthal	**344**	**8,6**	**333**	**87**	**26,1**	**242**	**72,7**	**127**	**78**	**41**	**42**	**56**
231 232	Altenkessel und Rockershausen	680	15,5	650	192	29,5	453	69,7	222	200	66	105	69
23	Altenkessel	680	15,5	650	192	29,5	453	69,7	222	200	66	105	69
241	Hochstraße	2.535	45,4	2.418	653	27,0	1.746	72,2	825	1.038	217	416	292
242	Ottstraße	796	23,9	757	215	28,4	536	70,8	282	265	88	116	85
243 244	Füllengarten und Von-der-Heydt	1.492	34,6	1.430	402	28,1	1.014	70,9	515	515	152	213	173
24	Burbach	4.823	36,5	4.605	1.270	27,6	3.296	71,6	1.622	1.818	457	745	550
2	**West**	**6.369**	**24,1**	**6.094**	**1.691**	**27,7**	**4.349**	**71,4**	**2.163**	**2.215**	**619**	**963**	**739**
311	Dudweiler-Nord	**312**	**15,1**	**300**	**65**	**21,7**	**233**	**77,7**	**109**	**99**	**29**	**40**	**62**
312	Dudweiler-Mitte	585	23,8	560	132	23,6	423	75,5	197	197	57	88	69
313	Flitsch	129	12,9	123	21	17,1	100	81,3	45	32	**10**	18	10
314 315	Kitten und Pfaffenkopf	310	10,9	296	64	21,6	225	76,0	111	108	22	50	40
316	Geisenkopf	194	12,1	188	49	26,1	138	73,4	74	72	21	25	26
317	Dudweiler-Süd	354	8,8	342	71	20,8	270	78,9	116	130	27	46	61
318	Wilhelmshöhe-Fröhn	224	17,8	212	56	26,4	155	73,1	82	66	**19**	26	27
31	Dudweiler	**2.108**	**13,8**	**2.021**	**458**	**22,7**	**1.544**	**76,4**	**734**	**704**	**185**	**293**	**295**
32	Jägersfreude	**282**	**18,4**	**269**	**61**	**22,7**	**206**	**76,6**	**108**	**83**	**27**	**54**	**26**
33	Herrensohr	**244**	**14,5**	**238**	**66**	**27,7**	**170**	**71,4**	**77**	**57**	**21**	**44**	**26**
341 342	Scheidt und Scheidterberg	**339**	**10,6**	**333**	**55**	**16,5**	**277**	**83,2**	**113**	**110**	**18**	**46**	**58**
34	Scheidt	**339**	**10,6**	**333**	**55**	**16,5**	**277**	**83,2**	**113**	**110**	**18**	**46**	**58**
3	**Dudweiler**	**2.973**	**13,7**	**2.861**	**640**	**22,4**	**2.197**	**76,8**	**1.032**	**954**	**251**	**437**	**405**
42	Schafbrücke	**316**	**13,0**	**302**	**71**	**23,5**	**231**	**76,5**	**109**	**106**	**23**	**47**	**35**
43	Bischmisheim	**263**	**9,0**	**255**	**58**	**22,7**	**195**	**76,5**	**79**	**94**	**21**	**51**	**30**
44	Ensheim	**190**	**7,3**	**181**	**45**	**24,9**	**136**	**75,1**	**69**	**54**	**21**	**22**	**27**
451 452	Brebach und Neufechingen	542	20,7	524	140	26,7	380	72,5	181	176	55	54	70
453	Fechingen	168	8,2	163	43	26,4	119	73,0	68	36	19	31	13
45	Brebach-Fechingen	**710**	**15,2**	**687**	**183**	**26,6**	**499**	**72,6**	**249**	**212**	**74**	**85**	**83**
46	Eschringen	**37**	**4,2**	**36**	.	.	**27**	**75,0**	.	**11**	.	.	.
471	Alt-Güdingen	186	7,6	178	51	28,7	127	71,3	68	36	27	19	27
472	Schönbach	225	16,0	218	27	12,4	190	87,2	89	86	11	35	48
47	Güdingen	**411**	**10,6**	**396**	**78**	**19,7**	**317**	**80,1**	**157**	**122**	**38**	**54**	**75**
48	Bübingen	**120**	**4,5**	**117**	.	.	**90**	**76,9**	.	**37**	.	.	.
4	**Halberg**	**2.047**	**10,2**	**1.974**	**471**	**23,9**	**1.495**	**75,7**	**722**	**636**	**194**	**283**	**273**
	ohne Zuordnung	34	X!	34	.	.	30	88,2	.	13	.	10	.
Saarbrücken		**25.796**	**17,1**	**24.711**	**6.020**	**24,4**	**18.537**	**75,0**	**9.077**	**9.364**	**2.318**	**3.810**	**3.391**

Quelle: Statistik der Bundesagentur für Arbeit, Melderegister, eigene Berechnungen

[1)] 0 – 66 Jahre

Tab. 13: SGB II – Regelleistungsbedarfsgemeinschaften (BG) mit Leistungen am 31.12.2025

Distrikt/ Stadtteil/ **Bezirk**	Regelleistungsbedarfsgemeinschaften									
	insgesamt		darunter							
	absolut	durch-schnittl. BG-Größe	mit 1 Person		mit Kindern insgesamt (unter 15 Jahren)		mit 2 und mehr Kindern		mit 2 und mehr erwerbsfähigen Leistungsberechtigten	
			absolut	in % v. insgesamt	absolut	in % v. insgesamt	absolut	in % v. insgesamt	absolut	in % v. insgesamt
111 Schloßplatz	200	1,4	152	76,0	28	14,0	.	.	32	16,0
112 Reppersberg	38	1,4	30	78,9	.	.	.	.	.	.
113 Malstatter Straße	400	1,8	232	58,0	99	24,8	43	10,8	110	27,5
114 Triller	135	1,4	93	68,9	.	.	.	.	.	.
115 Glockenwald	429	2,3	150	35,0	182	42,4	104	24,2	175	40,8
116 Bellevue	514	1,7	328	63,8	125	24,3	62	12,1	113	22,0
11 Alt-Saarbrücken	**1.716**	**1,8**	**985**	**57,4**	**463**	**27,0**	**224**	**13,1**	**461**	**26,9**
121 Rußhütte	235	1,9	144	61,3	65	27,7	36	15,3	59	25,1
122 Rodenhof	313	1,7	180	57,5	74	23,6	37	11,8	82	26,2
123 Unteres Malstatt	1.139	1,9	610	53,6	352	30,9	183	16,1	346	30,4
124 Leipziger Straße	745	1,9	420	56,4	216	29,0	108	14,5	211	28,3
125 Jenneweg	764	1,8	414	54,2	223	29,2	85	11,1	205	26,8
126 Rastpfuhl	212	1,8	126	59,4	52	24,5	26	12,3	66	31,1
12 Malstatt	**3.408**	**1,9**	**1.894**	**55,6**	**982**	**28,8**	**475**	**13,9**	**969**	**28,4**
131 Hauptbahnhof	241	1,9	143	59,3	65	27,0	37	15,4	66	27,4
132 Nauwieser Viertel	573	1,3	484	84,5	54	9,4	31	5,4	52	9,1
133 St. Johanner Markt	134	1,3	109	81,3	14	10,4	.	.	14	10,4
134 Am Staden	178	1,3	147	82,6	17	9,6	.	.	20	11,2
135 Kaninchenberg	110	1,3	92	83,6	12	10,9	.	.	10	9,1
136 Rotenbühl und 139 Universität	113	1,4	85	75,2	17	15,0	.	.	19	16,8
137 Am Homburg	198	1,4	153	77,3	29	14,6	.	.	26	13,1
138 Bruchwiese	143	1,7	90	62,9	35	24,5	14	9,8	32	22,4
13 St. Johann	**1.690**	**1,4**	**1.303**	**77,1**	**243**	**14,4**	**113**	**6,7**	**239**	**14,1**
14 Eschberg	**400**	**2,0**	**206**	**51,5**	**128**	**32,0**	**64**	**16,0**	**124**	**31,0**
161 Wackenberg	384	1,9	199	51,8	118	30,7	48	12,5	113	29,4
162 Winterberg	256	1,3	191	74,6	39	15,2	13	5,1	34	13,3
16 St. Arnual	**640**	**1,7**	**390**	**60,9**	**157**	**24,5**	**61**	**9,5**	**147**	**23,0**
1 Mitte	**7.854**	**1,8**	**4.778**	**60,8**	**1.973**	**25,1**	**937**	**11,9**	**1.940**	**24,7**
211 Gersweiler-Mitte	168	2,0	92	54,8	55	32,7	30	17,9	42	25,0
212 Ottenhausen	83	1,6	.	.	.	.	.	.	.	.
213 Neu-Aschbach	18	2,2	.	.	.	.	.	.	.	.
21 Gersweiler	**269**	**1,9**	**150**	**55,8**	**84**	**31,2**	**43**	**16,0**	**68**	**25,3**
221 Klarenthal	145	1,8	76	52,4	45	31,0	.	.	.	.
222 Krughütte	39	1,7	21	53,8	12	30,8	.	.	.	.
22 Klarenthal	**184**	**1,8**	**97**	**52,7**	**57**	**31,0**	**25**	**13,6**	**52**	**28,3**
231 Altenkessel und 232 Rockershausen	319	2,0	164	51,4	118	37,0	59	18,5	100	31,3
23 Altenkessel	**319**	**2,0**	**164**	**51,4**	**118**	**37,0**	**59**	**18,5**	**100**	**31,3**
241 Hochstraße	1.264	1,9	697	55,1	374	29,6	197	15,6	352	27,8
242 Ottstraße	389	1,9	193	49,6	133	34,2	63	16,2	115	29,6
243 Füllengarten und 244 Von-der-Heydt	782	1,8	448	57,3	233	29,8	116	14,8	181	23,1
24 Burbach	2.435	1,9	1.338	54,9	740	30,4	376	15,4	648	26,6
2 West	**3.207**	**1,9**	**1.749**	**54,5**	**999**	**31,2**	**503**	**15,7**	**868**	**27,1**
311 Dudweiler-Nord	179	1,7	111	62,0	42	23,5	16	8,9	37	20,7
312 Dudweiler-Mitte	322	1,7	192	59,6	86	26,7	37	11,5	75	23,3
313 Flitsch	83	1,5	60	72,3	12	14,5	.	.	13	15,7
314 Kitten und 315 Pfaffenkopf	166	1,8	104	62,7	36	21,7	19	11,4	43	25,9
316 Geisenkopf	108	1,7	67	62,0	26	24,1	.	.	24	22,2
317 Dudweiler-Süd	210	1,6	143	68,1	42	20,0	18	8,6	44	21,0
318 Wilhelmshöhe-Fröhn	113	1,9	62	54,9	34	30,1	14	12,4	30	26,5
31 Dudweiler	**1.181**	**1,7**	**739**	**62,6**	**278**	**23,5**	**125**	**10,6**	**266**	**22,5**
32 Jägersfreude	**146**	**1,8**	**81**	**55,5**	**40**	**27,4**	**18**	**12,3**	**42**	**28,8**
33 Herrensohr	**115**	**2,1**	**58**	**50,4**	**40**	**34,8**	**19**	**16,5**	**39**	**33,9**
341 Scheidt und 342 Scheidterberg	234	1,4	183	78,2	34	14,5	14	6,0	35	15,0
34 Scheidt	**234**	**1,4**	**183**	**78,2**	**34**	**14,5**	**14**	**6,0**	**35**	**15,0**
3 Dudweiler	**1.676**	**1,7**	**1.061**	**63,3**	**392**	**23,4**	**176**	**10,5**	**382**	**22,8**
42 Schafbrücke	**179**	**1,7**	**116**	**64,8**	**45**	**25,1**	**20**	**11,2**	**39**	**21,8**
43 Bischmisheim	**155**	**1,6**	**106**	**68,4**	**36**	**23,2**	**19**	**12,3**	**28**	**18,1**
44 Ensheim	**97**	**1,9**	**51**	**52,6**	**34**	**35,1**	**12**	**12,4**	**28**	**28,9**
451 Brebach und 452 Neufechingen	302	1,7	191	63,2	77	25,5	40	13,2	60	19,9
453 Fechingen	86	1,9	44	51,2	27	31,4	12	14,0	25	29,1
45 Brebach-Fechingen	**388**	**1,8**	**235**	**60,6**	**104**	**26,8**	**52**	**13,4**	**85**	**21,9**
46 Eschringen	**19**	**1,9**	**10**	**52,6**	.	.	.	.	.	.
471 Alt-Güdingen	110	1,6	71	64,5	32	29,1	.	.	12	10,9
472 Schönbach	154	1,4	112	72,7	20	13,0	.	.	29	18,8
47 Güdingen	**264**	**1,5**	**183**	**69,3**	**52**	**19,7**	**23**	**8,7**	**41**	**15,5**
48 Bübingen	**69**	**1,7**	**42**	**60,9**	.	.	.	.	.	.
4 Halberg	**1.171**	**1,7**	**743**	**63,5**	**296**	**25,3**	**135**	**11,5**	**242**	**20,7**
ohne Zuordnung	25	1,4	21	84,0	.	.	.	.	.	.
Saarbrücken	**13.933**	**1,8**	**8.352**	**59,9**	**3.663**	**26,3**	**1.752**	**12,6**	**3.435**	**24,7**

Quelle: Statistik der Bundesagentur für Arbeit, Melderegister, eigene Berechnungen

Tab. 14: SGB II – Veränderung der Personen insgesamt und mit Regelleistungen sowie der Regelleistungsbedarfsgemeinschaften (BG) 2024-2025 (jeweils 31.12. d. J.)

Distrikt/ Stadtteil/ **Bezirk**	insgesamt			Regelleistungsberechtigte						Bedarfsgemeinschaften			
	absolut	in %	Anteil an der Bev.[1]	insgesamt		dar. Kinder unter 15 J.		dar. erwerbsfähige Leistungsberechtigte		insgesamt		dar. mit Kindern (unter 15 Jahren)	
			in %-Pkt.	absolut	in %	absolut	in %	absolut	in %	absolut	in %	absolut	in %
111 Schloßplatz	-26	-8,1	-0,1	-27	-8,7	.	.	-19	-7,2	-14	-6,5	-3	-9,7
112 Reppersberg	-20	-26,7	-1,4	-20	-27,4	.	.	-13	-22,8	-7	-15,6	.	.
113 Malstatter Straße	-51	-6,5	-1,5	-46	-6,2	-31	-16,2	-15	-2,7	-11	-2,7	-10	-9,2
114 Triller	-2	-1,0	-0,1	-8	-4,0	-7	-21,9	-1	-0,6	0	0,0	.	.
115 Glockenwald	-21	-2,0	-0,8	-22	-2,2	-12	-3,7	-7	-1,0	-20	-4,5	-13	-6,7
116 Bellevue	-71	-7,2	-1,1	-82	-8,7	-40	-16,3	-42	-6,1	-15	-2,8	-14	-10,1
11 Alt-Saarbrücken	**-191**	**-5,6**	**-0,8**	**-205**	**-6,3**	**-105**	**-12,3**	**-97**	**-4,0**	**-67**	**-3,8**	**-45**	**-8,9**
121 Rußhütte	-28	-5,8	-1,2	-27	-5,7	-15	-10,8	-11	-3,3	-9	-3,7	-10	-13,3
122 Rodenhof	-13	-2,2	-0,3	-20	-3,5	-11	-8,9	-9	-2,0	-8	-2,5	-2	-2,6
123 Unteres Malstatt	-150	-6,1	-3,2	-163	-6,9	-60	-9,2	-102	-6,0	-36	-3,1	-18	-4,9
124 Leipziger Straße	-109	-6,9	-2,8	-106	-7,0	-57	-13,4	-46	-4,3	-26	-3,4	-29	-11,8
125 Jenneweg	-72	-4,7	-1,8	-73	-5,0	-20	-5,7	-51	-4,7	-28	-3,5	-6	-2,6
126 Rastpfuhl	-32	-7,3	-0,7	-34	-8,1	-11	-10,8	-21	-6,6	-11	-4,9	-5	-8,8
12 Malstatt	**-404**	**-5,7**	**-1,7**	**-423**	**-6,2**	**-174**	**-9,7**	**-240**	**-4,8**	**-118**	**-3,3**	**-70**	**-6,7**
131 Hauptbahnhof	-11	-2,2	-0,3	-16	-3,3	-8	-6,3	-8	-2,3	-2	-0,8	0	0,0
132 Nauwieser Viertel	-45	-5,6	-0,8	-45	-5,8	-11	-10,5	-33	-4,9	-34	-5,6	-7	-11,5
133 St. Johanner Markt	11	6,3	-0,1	13	7,8	10	52,6	3	2,0	2	1,5	-1	-6,7
134 Am Staden	-26	-10,0	-0,7	-21	-8,5	-9	-29,0	-12	-5,6	-12	-6,3	-5	-22,7
135 Kaninchenberg	-9	-5,8	-1,0	-9	-5,8	1	6,3	-10	-7,2	-12	-9,8	1	9,1
136 Rotenbühl und 139 Universität	9	5,9	0,2	6	4,0	2	10,5	4	3,1	3	2,7	0	0,0
137 Am Homburg	-19	-6,3	-0,6	-14	-4,8	0	0,0	-14	-5,7	-18	-8,3	-5	-14,7
138 Bruchwiese	-1	-0,4	0,1	0	0,0	-4	-7,3	4	2,2	-11	-7,1	-3	-7,9
13 St. Johann	**-91**	**-3,5**	**-0,4**	**-86**	**-3,4**	**-19**	**-4,6**	**-66**	**-3,2**	**-84**	**-4,7**	**-20**	**-7,6**
14 Eschberg	**-31**	**-3,5**	**-0,5**	**-25**	**-3,0**	**3**	**1,4**	**-31**	**-5,0**	**-20**	**-4,8**	**0**	**0,0**
161 Wackenberg	-13	-1,7	0,2	-16	-2,2	-22	-11,0	6	1,1	5	1,3	-5	-4,1
162 Winterberg	-10	-2,7	-0,3	-11	-3,1	-1	-2,1	-11	-3,6	-12	-4,5	3	8,3
16 St. Arnual	**-23**	**-2,0**	**-0,2**	**-27**	**-2,5**	**-23**	**-9,3**	**-5**	**-0,6**	**-7**	**-1,1**	**-2**	**-1,3**
1 Mitte	**-740**	**-4,9**	**-0,9**	**-766**	**-5,3**	**-318**	**-9,0**	**-439**	**-4,0**	**-296**	**-3,6**	**-137**	**-6,5**
211 Gersweiler-Mitte	7	2,1	0,1	10	3,1	10	10,9	-1	-0,4	7	4,3	5	10,0
212 Ottenhausen	9	6,8	0,6	7	5,5	.	.	8	8,3	10	13,7	.	.
213 Neu-Aschbach	9	30,0	1,2	10	34,5	.	.	8	40,0	2	12,5	.	.
21 Gersweiler	**25**	**5,0**	**0,5**	**27**	**5,6**	**9**	**6,8**	**15**	**4,4**	**19**	**7,6**	**6**	**7,7**
221 Klarenthal	5	1,9	0,2	5	1,9	2	2,9	2	1,0	7	5,1	5	12,5
222 Krughütte	-16	-18,6	-1,6	-14	-17,1	-3	-15,0	-11	-18,3	-9	-18,8	-2	-14,3
22 Klarenthal	**-11**	**-3,1**	**-0,2**	**-9**	**-2,6**	**-1**	**-1,1**	**-9**	**-3,6**	**-2**	**-1,1**	**3**	**5,6**
231 Altenkessel und 232 Rockershausen	11	1,6	0,5	5	0,8	-5	-2,5	11	2,5	4	1,3	4	3,5
23 Altenkessel	**11**	**1,6**	**0,5**	**5**	**0,8**	**-5**	**-2,5**	**11**	**2,5**	**4**	**1,3**	**4**	**3,5**
241 Hochstraße	-120	-4,5	-1,7	-137	-5,4	-55	-7,8	-82	-4,5	-56	-4,2	-30	-7,4
242 Ottstraße	-84	-9,5	-1,9	-85	-10,1	-48	-18,3	-35	-6,1	-22	-5,4	-21	-13,6
243 Füllengarten und 244 Von-der-Heydt	-56	-3,6	-0,5	-54	-3,6	-18	-4,3	-40	-3,8	3	0,4	-7	-2,9
24 Burbach	-260	-5,1	-1,3	-276	-5,7	-121	-8,7	-157	-4,5	-75	-3,0	-58	-7,3
2 West	**-235**	**-3,6**	**-0,6**	**-253**	**-4,0**	**-118**	**-6,5**	**-140**	**-3,1**	**-54**	**-1,7**	**-45**	**-4,3**
311 Dudweiler-Nord	-34	-9,8	-1,8	-29	-8,8	-12	-15,6	-18	-7,2	-10	-5,3	-7	-14,3
312 Dudweiler-Mitte	-73	-11,1	-3,2	-63	-10,1	-21	-13,7	-42	-9,0	-27	-7,7	-13	-13,1
313 Flitsch	3	2,4	0,3	5	4,2	-2	-8,7	7	7,5	3	3,8	-2	-14,3
314 Kitten und 315 Pfaffenkopf	-15	-4,6	-0,5	-13	-4,2	2	3,2	-20	-8,2	-12	-6,7	2	5,9
316 Geisenkopf	-28	-12,6	-2,1	-28	-13,0	-8	-14,0	-20	-12,7	-13	-10,7	-7	-21,2
317 Dudweiler-Süd	-27	-7,1	-0,6	-30	-8,1	-20	-22,0	-10	-3,6	-14	-6,3	-9	-17,6
318 Wilhelmshöhe-Fröhn	4	1,8	0,6	5	2,4	-3	-5,1	7	4,7	5	4,6	-3	-8,1
31 Dudweiler	**-170**	**-7,5**	**-1,1**	**-153**	**-7,0**	**-64**	**-12,3**	**-96**	**-5,9**	**-68**	**-5,4**	**-39**	**-12,3**
32 Jägersfreude	**3**	**1,1**	**0,5**	**-2**	**-0,7**	**-10**	**-14,1**	**8**	**4,0**	**1**	**0,7**	**-4**	**-9,1**
33 Herrensohr	**15**	**6,6**	**0,9**	**16**	**7,2**	**10**	**17,9**	**6**	**3,7**	**5**	**4,5**	**6**	**17,6**
341 Scheidt und 342 Scheidterberg	-18	-5,0	-0,5	-16	-4,6	-12	-17,9	-2	-0,7	5	2,2	-8	-19,0
34 Scheidt	**-18**	**-5,0**	**-0,5**	**-16**	**-4,6**	**-12**	**-17,9**	**-2**	**-0,7**	**5**	**2,2**	**-8**	**-19,0**
3 Dudweiler	**-170**	**-5,4**	**-0,8**	**-155**	**-5,1**	**-76**	**-10,6**	**-84**	**-3,7**	**-57**	**-3,3**	**-45**	**-10,3**
42 Schafbrücke	**-21**	**-6,2**	**-1,0**	**-20**	**-6,2**	**-18**	**-20,2**	**-2**	**-0,9**	**0**	**0,0**	**-7**	**-13,5**
43 Bischmisheim	**-15**	**-5,4**	**-0,5**	**-12**	**-4,5**	**-2**	**-3,3**	**-9**	**-4,4**	**1**	**0,6**	**-4**	**-10,0**
44 Ensheim	**14**	**8,0**	**0,6**	**10**	**5,8**	**5**	**12,5**	**5**	**3,8**	**2**	**2,1**	**6**	**21,4**
451 Brebach und 452 Neufechingen	-18	-3,2	-1,3	-14	-2,6	-1	-0,7	-16	-4,0	0	0,0	5	6,9
453 Fechingen	7	4,3	0,3	12	7,9	12	38,7	0	0,0	3	3,6	3	12,5
45 Brebach-Fechingen	-11	-1,5	-0,5	-2	-0,3	11	6,4	-16	-3,1	3	0,8	8	8,3
46 Eschringen	**-20**	**-35,1**	**-2,3**	**-16**	**-30,8**	**.**	**.**	**-9**	**-25,0**	**-6**	**-24,0**	**.**	**.**
471 Alt-Güdingen	0	0,0	0,0	8	4,7	6	13,3	2	1,6	6	5,8	0	0,0
472 Schönbach	-35	-13,5	-2,3	-31	-12,4	-5	-15,6	-25	-11,6	-13	-7,8	-2	-9,1
47 Güdingen	**-35**	**-7,8**	**-0,9**	**-23**	**-5,5**	**1**	**1,3**	**-23**	**-6,8**	**-7**	**-2,6**	**-2**	**-3,7**
48 Bübingen	**-10**	**-7,7**	**-0,3**	**-10**	**-7,9**	**.**	**.**	**-7**	**-7,2**	**-8**	**-10,4**	**.**	**.**
4 Halberg	**-98**	**-4,6**	**-0,5**	**-73**	**-3,6**	**-13**	**-2,7**	**-61**	**-3,9**	**-15**	**-1,3**	**-5**	**-1,7**
ohne Zuordnung	-9	-20,9	X!	-8	-19,0	.	.	-5	-14,3	-7	-21,9	.	.
Saarbrücken	**-1.252**	**-4,6**	**-0,8**	**-1.255**	**-4,8**	**-528**	**-8,1**	**-729**	**-3,8**	**-429**	**-3,0**	**-235**	**-6,0**

Quelle: Statistik der Bundesagentur für Arbeit, eigene Berechnungen

[1] 0 – 66 Jahre

Tab. 15: SGB II – Regelleistungsbedarfsgemeinschaften (BG) nach der durchschnittlich erhaltenen Leistung am 31.12.2025

Distrikt/ Stadtteil/ **Bezirk**	Art der Leistung							
	SGB II insgesamt		Bürgergeld		Leist. zum Lebensunterhalt		Leistung für Unterkunft	
	insgesamt.	durchschnittl. Leistungen je BG	insgesamt.	durchschnittl. Leistungen je BG	insgesamt.	durchschnittl. Leistungen je BG	insgesamt.	durchschnittl. Leistungen je BG
	absolut	Euro	absolut	Euro	absolut	Euro	absolut	Euro
111 Schloßplatz	200	1270,08	19	157,51	186	551,44	195	551,76
112 Reppersberg	38	1154,10	.	.	32	535,72	38	480,20
113 Malstatter Straße	400	1284,36	59	182,95	361	574,07	387	518,54
114 Triller	135	1236,33	.	.	126	578,34	122	520,83
115 Glockenwald	429	1496,53	119	196,44	407	660,35	403	590,26
116 Bellevue	514	1302,77	78	206,31	479	584,45	500	519,52
11 Alt-Saarbrücken	**1.716**	**1334,59**	**290**	**194,42**	**1.591**	**596,19**	**1.645**	**539,63**
121 Rußhütte	235	1430,42	36	257,01	221	618,30	231	581,54
122 Rodenhof	313	1316,58	34	160,63	273	603,74	301	565,02
123 Unteres Malstatt	1.139	1434,92	229	218,29	1.047	619,79	1.120	586,97
124 Leipziger Straße	745	1422,10	142	207,74	698	621,93	720	584,97
125 Jenneweg	764	1394,01	130	208,48	715	623,38	747	542,19
126 Rastpfuhl	212	1400,84	41	212,63	202	605,32	202	578,48
12 Malstatt	**3.408**	**1409,65**	**612**	**212,45**	**3.156**	**618,66**	**3.321**	**573,58**
131 Hauptbahnhof	241	1463,20	44	234,90	217	637,85	233	616,77
132 Nauwieser Viertel	573	1120,65	30	304,98	551	568,46	414	511,35
133 St. Johanner Markt	134	1283,46	11	187,39	130	548,91	133	538,12
134 Am Staden	178	1213,57	.	.	161	550,79	172	512,52
135 Kaninchenberg	110	1301,87	.	.	105	552,69	109	573,15
136 Rotenbühl und 139 Universität	113	1242,90	10	99,68	108	523,91	108	530,48
137 Am Homburg	198	1239,32	17	173,83	185	559,99	192	519,03
138 Bruchwiese	143	1338,44	20	203,68	129	577,99	142	566,07
13 St. Johann	**1.690**	**1244,50**	**144**	**228,26**	**1.586**	**570,27**	**1.503**	**542,20**
14 Eschberg	**400**	**1510,33**	**69**	**219,78**	**361**	**625,80**	**390**	**672,45**
161 Wackenberg	384	1356,67	69	204,32	360	600,21	369	541,62
162 Winterberg	256	1201,17	23	140,41	229	556,00	246	511,74
16 St. Arnual	**640**	**1294,47**	**92**	**188,34**	**589**	**583,02**	**615**	**529,67**
1 Mitte	**7.854**	**1353,45**	**1.207**	**208,59**	**7.283**	**600,68**	**7.474**	**561,34**
211 Gersweiler-Mitte	168	1410,64	31	272,42	158	597,04	157	593,82
212 Ottenhausen	83	1245,21	.	142	73	604,59	79	510,69
213 Neu-Aschbach	18	1355,37	.	189	17	643,93	17	466,01
21 Gersweiler	**269**	**1355,90**	**49**	**229,27**	**248**	**602,48**	**253**	**559,28**
221 Klarenthal	145	1241,38	.	187	128	588,33	135	513,64
222 Krughütte	39	1366,90	.	171	36	575,21	36	585,42
22 Klarenthal	**184**	**1267,99**	**29**	**182,35**	**164**	**585,45**	**171**	**528,75**
231 Altenkessel und 232 Rockershausen	319	1455,43	77	203,10	299	620,74	304	603,38
23 Altenkessel	**319**	**1455,43**	**77**	**203,10**	**299**	**620,74**	**304**	**603,38**
241 Hochstraße	1.264	1443,10	239	229,24	1.181	617,10	1.237	590,37
242 Ottstraße	389	1396,24	80	229,75	356	603,30	377	575,01
243 Füllengarten und 244 Von-der-Heydt	782	1368,83	151	228,36	723	589,55	762	557,36
24 Burbach	2.435	1411,76	470	229,05	2.260	606,11	2.376	577,34
2 West	**3.207**	**1403,17**	**625**	**223,70**	**2.971**	**606,14**	**3.104**	**575,74**
311 Dudweiler-Nord	179	1298,60	23	242,86	165	602,68	169	525,55
312 Dudweiler-Mitte	322	1357,83	57	214,17	304	601,91	315	534,91
313 Flitsch	83	1183,36	.	.	75	550,54	78	477,54
314 Kitten und 315 Pfaffenkopf	166	1355,21	19	317,25	148	587,82	155	572,15
316 Geisenkopf	108	1308,22	.	.	93	610,69	104	534,36
317 Dudweiler-Süd	210	1304,13	25	219,90	197	594,22	204	503,85
318 Wilhelmshöhe-Fröhn	113	1375,17	21	224,53	102	626,94	107	550,05
31 Dudweiler	**1.181**	**1323,80**	**169**	**240,06**	**1.084**	**598,26**	**1.132**	**530,44**
32 Jägersfreude	**146**	**1409,11**	**22**	**238,17**	**140**	**616,91**	**141**	**563,04**
33 Herrensohr	**115**	**1537,21**	**32**	**242,96**	**108**	**683,47**	**112**	**597,55**
341 Scheidt und 342 Scheidterberg	234	1242,80	25	213,40	219	559,64	225	518,92
34 Scheidt	**234**	**1242,80**	**25**	**213,40**	**219**	**559,64**	**225**	**518,92**
3 Dudweiler	**1.676**	**1334,56**	**248**	**237,58**	**1.551**	**600,43**	**1.610**	**536,35**
42 Schafbrücke	**179**	**1311,96**	**27**	**168**	**171**	**568,49**	**168**	**552,40**
43 Bischmisheim	**155**	**1286,09**	**23**	**204,89**	**137**	**569,93**	**147**	**575,38**
44 Ensheim	**97**	**1340,09**	**16**	**142,04**	**85**	**613,09**	**88**	**586,94**
451 Brebach und 452 Neufechingen	302	1297,42	55	196,61	282	595,83	290	519,86
453 Fechingen	86	1310,85	12	205,38	74	632,91	84	523,23
45 Brebach-Fechingen	**388**	**1300,40**	**67**	**198,18**	**356**	**603,54**	**374**	**520,62**
46 Eschringen	**19**	**1278,61**	.	.	**18**	**573,94**	**18**	**487,20**
471 Alt-Güdingen	110	1251,12	16	155,40	106	566,54	104	482,46
472 Schönbach	154	1333,82	14	196,65	141	597,02	141	591,03
47 Güdingen	**264**	**1299,36**	**30**	**174,65**	**247**	**583,94**	**245**	**544,94**
48 Bübingen	**69**	**1234,77**	.	.	**63**	**566,47**	**64**	**526,61**
4 Halberg	**1.171**	**1299,10**	**175**	**181,40**	**1.077**	**587,30**	**1.104**	**543,23**
ohne Zuordnung	25	932,08	.	.	24	589,85	10	439,56
Saarbrücken	**13.933**	**1357,30**	**2.256**	**213,83**	**12.906**	**600,77**	**13.302**	**560,08**

Quelle: Statistik der Bundesagentur für Arbeit, Melderegister, eigene Berechnungen

Abb. 12: SGB XII – Entwicklung der Empfänger*innen außerhalb von Einrichtungen nach Art der Leistung 2008-2025
Index 2008 = 100

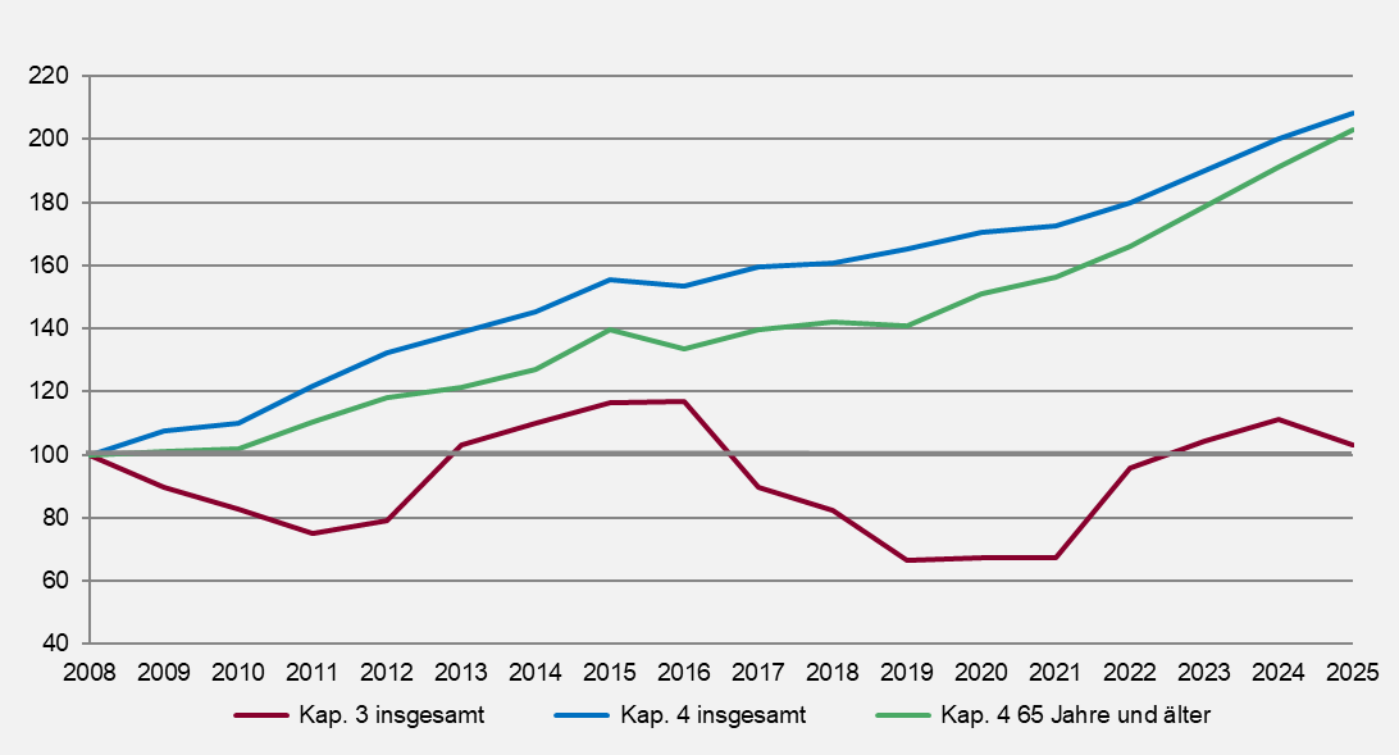

Tab. 16: SGB XII – Empfänger*innen außerhalb von Einrichtungen nach Art der Leistung 2008-2025

31.12. d. J.	Kap. 3				Kap. 4								
	insgesamt	Frauen	Nicht-Deutsche	45 Jahre und älter	insgesamt		Frauen unter 65 Jahren		65 Jahre und älter				Deutsche
									insgesamt		Frauen 65+		
	absolut	absolut	absolut	absolut	absolut	in % Bev. [1]	absolut	in % Bev.[2]	absolut	in % Bev.[3]	absolut	in % Bev.[4]	in % v. insg.
	1	2	3	4	5	6	7	8	9	10	11	12	13
2008	384	181	38	216	2.700	1,8	345	0,6	1.981	5,3	1.292	5,8	75,4
2009	344	169	52	194	2.899	1,9	433	0,8	2.003	5,4	1.298	5,9	74,0
2010	317	149	48	183	2.972	1,9	466	0,8	2.018	5,5	1.306	6,0	74,6
2011	288	134	36	153	3.290	2,1	516	0,9	2.190	6,0	1.398	6,5	75,5
2012	303	145	39	147	3.570	2,3	575	1,0	2.340	6,4	1.488	7,0	75,5
2013	396	188	84	199	3.743	2,4	626	1,1	2.403	6,5	1.506	7,0	75,6
2014	422	219	101	212	3.922	2,6	651	1,1	2.515	6,8	1.526	7,1	75,6
2015	447	219	80	267	4.202	2,7	659	1,1	2.762	7,4	1.629	7,5	75,7
2016	449	221	91	270	4.147	2,7	692	1,2	2.646	7,0	1.520	7,0	74,1
2017	345	154	39	240	4.304	2,7	711	1,2	2.762	7,2	1.594	7,3	73,9
2018	316	150	66	216	4.342	2,8	706	1,2	2.816	7,3	1.616	7,3	74,1
2019	255	113	60	160	4.455	2,8	765	1,3	2.792	7,2	1.588	7,1	73,7
2020	258	119	61	152	4.599	3,0	r 714	r 1,3	r 2.990	r 7,6	r 1.673	r 7,4	72,9
2021	259	123	56	142	4.656	3,0	r 701	r 1,3	r 3.095	r 7,8	r 1.715	r 7,6	71,8
2022	367	192	166	213	4.858	3,1	696	1,2	3.290	8,2	1.859	8,2	69,6
2023	401	214	201	r256	5.129	3,2	688	1,2	3.540	8,8	2.050	8,7	68,0
2024	427	234	224	262	5399	3,4	695	1,2	3.786	9,2	2.137	9,2	66,7
2025	396	212	201	214	5.624	3,5	698	1,2	4.017	9,7	2.278	9,7	65,5

[1] 18 Jahre und älter
[2] Frauen im Alter von 18 bis 64 Jahren
[3] 65 Jahre und älter
[4] Frauen 65 Jahre und älter

Quelle: Regionalverband Saarbrücken - Fachdienst 50, eigene Zusammenstellung

Tab. 17: SGB XII – Empfänger*innen von Grundsicherung (Kap. 4) am 31.12.2025 [1)]

(außerhalb von Einrichtungen)

Distrikt/ Stadtteil/ **Bezirk**	Empfänger*innen von Grundsicherung												
	insgesamt	Veränderung zum Vorjahr		darunter									
				Frauen	unter 65 Jahre		65 Jahre u. älter		Deutsche			Nicht-Deutsche	
					insg.	dar. Frauen	insg.	dar. Frauen	insg.	unter 65 Jahre	65 Jahre u. ä.		
		absolut	in %	in % v. insg.	absolut	in %	absolut	in %	absolut	absolut	absolut	absolut	in % v. insg.
111 Schloßplatz	130	11	9,2	50,0	34	35,3	96	55,2	67	26	41	63	48,5
112 Reppersberg	22	0	0,0	50,0	7	42,9	15	53,3	.	.	.	.	.
113 Malstatter Straße	160	11	7,4	56,9	30	43,3	130	60,0	101	22	79	59	36,9
114 Triller	50	-3	-5,7	50,0	16	43,8	34	52,9	.	.	.	.	.
115 Glockenwald	222	2	0,9	58,1	47	51,1	175	60,0	132	35	97	90	40,5
116 Bellevue	171	-3	-1,7	51,5	39	41,0	132	54,5	104	31	73	67	39,2
11 Alt-Saarbrücken	**755**	**18**	**2,4**	**54,2**	**173**	**43,4**	**582**	**57,4**	**459**	**133**	**326**	**296**	**39,2**
121 Rußhütte	96	1	1,1	45,8	33	33,3	63	52,4	71	28	43	25	26,0
122 Rodenhof	233	21	9,9	60,5	39	59,0	194	60,8	169	32	137	64	27,5
123 Unteres Malstatt	372	7	1,9	50,3	91	40,7	281	53,4	185	59	126	187	50,3
124 Leipziger Straße	354	4	1,1	53,7	81	35,8	273	59,0	198	59	139	156	44,1
125 Jenneweg	357	23	6,9	60,2	76	46,1	281	64,1	207	59	148	150	42,0
126 Rastpfuhl	102	-2	-1,9	54,9	30	53,3	72	55,6	77	25	52	25	24,5
12 Malstatt	**1.514**	**54**	**3,7**	**55,0**	**350**	**43,1**	**1.164**	**58,6**	**907**	**262**	**645**	**607**	**40,1**
131 Hauptbahnhof	77	4	5,5	44,2	30	40,0	47	46,8	47	26	21	30	39,0
132 Nauwieser Viertel	160	10	6,7	45,0	61	39,3	99	48,5	114	54	60	46	28,8
133 St. Johanner Markt	64	7	12,3	40,6	19	42,1	45	40,0	42	16	26	22	34,4
134 Am Staden	86	-6	-6,5	39,5	27	37,0	59	40,7	65	24	41	21	24,4
135 Kaninchenberg	41	1	2,5	41,5	17	35,3	24	45,8	25	12	13	16	39,0
136 Rotenbühl und 139 Universität	70	8	12,9	52,9	15	46,7	55	54,5	51	13	38	19	27,1
137 Am Homburg	84	4	5,0	52,4	26	57,7	58	50,0	57	23	34	27	32,1
138 Bruchwiese	138	7	5,3	56,5	29	34,5	109	62,4	92	27	65	46	33,3
13 St. Johann	**720**	**35**	**5,1**	**47,5**	**224**	**41,1**	**496**	**50,4**	**493**	**195**	**298**	**227**	**31,5**
14 Eschberg	**284**	**-4**	**-1,4**	**56,3**	**76**	**44,7**	**208**	**60,6**	**194**	**68**	**126**	**90**	**31,7**
161 Wackenberg	150	16	11,9	47,3	43	41,9	107	49,5	114	39	75	36	24,0
162 Winterberg	104	9	9,5	52,9	34	35,3	70	61,4	76	30	46	28	26,9
16 St. Arnual	**254**	**25**	**10,9**	**49,6**	**77**	**39,0**	**177**	**54,2**	**190**	**69**	**121**	**64**	**25,2**
1 Mitte	**3.527**	**128**	**3,8**	**53,0**	**900**	**42,4**	**2.627**	**56,6**	**2.243**	**727**	**1.516**	**1.284**	**36,4**
211 Gersweiler-Mitte	58	1	1,8	62,1	16	37,5	42	71,4	44	11	33	14	24,1
212 Ottenhausen	41	-1	-2,4	63,4	10	40,0	31	71,0	.	.	.	.	.
213 Neu-Aschbach	11	0	0,0	54,5	6	16,7	5	100,0	.	.	.	.	.
21 Gersweiler	**110**	**0**	**0,0**	**61,8**	**32**	**34,4**	**78**	**73,1**	**82**	**27**	**55**	**28**	**25,5**
221 Klarenthal	52	6	13,0	57,7	18	55,6	34	58,8	34	16	18	18	34,6
222 Krughütte	20	1	5,3	55,0	7	28,6	13	69,2	14	6	8	6	30,0
22 Klarenthal	**72**	**7**	**10,8**	**56,9**	**25**	**48,0**	**47**	**61,7**	**48**	**22**	**26**	**24**	**33,3**
231 Altenkessel	82	6	7,9	57,3	37	54,1	45	60,0	71	35	36	11	13,4
232 Rockershausen	37	8	27,6	56,8	10	80,0	27	48,1	20	8	12	17	45,9
23 Altenkessel	**119**	**14**	**13,3**	**57,1**	**47**	**59,6**	**72**	**55,6**	**91**	**43**	**48**	**28**	**23,5**
241 Hochstraße	373	10	2,8	55,0	125	48,0	248	58,5	224	93	131	149	39,9
242 Ottstraße	141	5	3,7	53,9	43	48,8	98	56,1	101	36	65	40	28,4
243 Füllengarten und 244 Von der Heydt	254	16	6,7	41,7	98	31,6	156	48,1	187	75	112	67	26,4
24 Burbach	**768**	**31**	**4,2**	**50,4**	**266**	**42,1**	**502**	**54,8**	**512**	**204**	**308**	**256**	**33,3**
2 West	**1.069**	**52**	**5,1**	**52,8**	**370**	**44,1**	**699**	**57,4**	**733**	**296**	**437**	**336**	**31,4**
311 Dudweiler-Nord	83	2	2,5	49,4	28	39,3	55	54,5	60	23	37	23	27,7
312 Dudweiler-Mitte	97	12	14,1	54,6	45	55,6	52	53,8	65	35	30	32	33,0
313 Flitsch	29	-2	-6,5	55,2	13	30,8	16	75,0	24	13	11	5	17,2
314 Kitten	21	-1	-4,5	33,3	7	28,6	14	35,7	14	5	9	7	33,3
315 Pfaffenkopf	42	0	0,0	52,4	18	55,6	24	50,0	32	17	15	10	23,8
316 Geisenkopf	52	3	6,1	65,4	5	80,0	47	63,8	33	.	.	19	36,5
317 Dudweiler-Süd	78	9	13,0	48,7	17	41,2	61	50,8	60	16	44	18	23,1
318 Wilhelmshöhe-Fröhn	36	4	12,5	58,3	11	45,5	25	64,0	18	.	.	18	50,0
31 Dudweiler	**438**	**27**	**6,6**	**53,0**	**144**	**47,2**	**294**	**55,8**	**306**	**120**	**186**	**132**	**30,1**
32 Jägersfreude	**47**	**1**	**2,2**	**68,1**	**16**	**56,3**	**31**	**74,2**	**37**	**14**	**23**	**10**	**21,3**
33 Herrensohr	**25**	**-1**	**-3,8**	**52,0**	**11**	**45,5**	**14**	**57,1**	**19**	**10**	**9**	**6**	**24,0**
341 Scheidt	.	.	.	47,8	.	.	.	.	.	.	.	.	.
342 Scheidterberg	.	.	.	33,3	.	.	.	.	.	.	.	.	.
34 Scheidt	**49**	**8**	**19,5**	**46,9**	**14**	**28,6**	**35**	**54,3**	**29**	**11**	**18**	**20**	**40,8**
3 Dudweiler	**559**	**35**	**6,7**	**53,7**	**185**	**46,5**	**374**	**57,2**	**391**	**155**	**236**	**168**	**30,1**
42 Schafbrücke	**59**	**4**	**7,3**	**45,8**	**19**	**42,1**	**40**	**47,5**	**37**	**15**	**22**	**22**	**37,3**
43 Bischmisheim	**62**	**6**	**10,7**	**41,9**	**22**	**36,4**	**40**	**45,0**	**45**	**20**	**25**	**17**	**27,4**
44 Ensheim	**36**	**10**	**38,5**	**55,6**	**18**	**50,0**	**18**	**61,1**	**25**	**14**	**11**	**11**	**30,6**
451 Brebach	23	0	0,0	43,5	8	12,5	15	60,0	15	7	8	8	34,8
452 Neufechingen	55	-1	-1,8	56,4	17	58,8	38	55,3	31	14	17	24	43,6
453 Fechingen	39	0	0,0	46,2	15	26,7	24	58,3	31	13	18	8	20,5
45 Brebach-Fechingen	**117**	**-1**	**-0,8**	**50,4**	**40**	**37,5**	**77**	**57,1**	77	34	43	40	34,2
46 Eschringen	**10**	**2**	**25,0**	**40,0**	.	.	.	.	.	.	.	.	.
471 Alt-Güdingen	50	2	4,2	58,0	10	70,0	40	55,0	33	8	25	17	34,0
472 Schönbach	96	-2	-2,0	56,3	22	50,0	74	58,1	56	18	38	40	41,7
47 Güdingen	**146**	**0**	**0,0**	**56,8**	**32**	**56,3**	**114**	**57,0**	**89**	**26**	**63**	**57**	**39,0**
48 Bübingen	**36**	**-11**	**-23,4**	**61,1**	.	.	.	.	.	.	.	.	.
4 Halberg	**466**	**10**	**2,2**	**51,7**	**149**	**44,3**	**317**	**55,2**	**312**	**126**	**186**	**154**	**33,0**
Saarbrücken	**5.624**	**225**	**4,2**	**52,9**	**1.607**	**43,4**	**4.017**	**56,7**	**3.682**	**1.307**	**2.375**	**1.942**	**34,5**

[1)] Nur Saarbrücker Leistungsberechtigte in Trägerschaft des Regionalverbandes Saarbrücken

Quelle: Regionalverband Saarbrücken - Fachdienst 50, eigene Zusammenstellung

Tab. 18: SGB XII – Anteil der Empfänger*innen von Grundsicherung (Kap. 4) an der jeweiligen Bevölkerung am 31.12.2025 [1] (außerhalb von Einrichtungen)

Distrikt/ Stadtteil/ **Bezirk**	Empfänger*innen insgesamt												
	insgesamt			Männer	Frauen	darunter							
						Deutsche				Nicht-Deutsche			
	absolut	in % d. Bev. 18 J. u. ä.	Veränd. geg. Vorjahr in %-Pkt.	in % der jew. Bev. 18 J. u. ä.		insgesamt	18–64 J. insg.	65 Jahre u. ä. insg.	65 Jahre u. ä. Frauen	insgesamt	18–64 J. insg.	65 Jahre u. ä. insg.	65 Jahre u. ä. Frauen
						in % der jeweiligen Bevölkerung				in % der jeweiligen Bevölkerung			
111 Schloßplatz	130	5,2	9,2	5,1	5,3	3,8	2,2	10,4	8,6	6,3	1,0	51,9	56,1
112 Reppersberg	22	1,3	0,0	1,4	1,2	.	.	.	.	.	.	.	.
113 Malstatter Straße	160	4,3	7,4	3,6	4,9	3,6	1,2	12,8	12,5	3,7	0,7	40,5	50,0
114 Triller	50	1,5	-5,7	1,3	1,6	.	.	.	.	.	.	.	.
115 Glockenwald	222	12,1	0,9	11,6	12,5	9,3	4,9	26,2	28,3	8,5	1,9	71,6	79,7
116 Bellevue	171	3,6	-1,7	3,5	3,7	2,6	1,3	7,9	7,3	4,1	0,6	53,6	54,0
11 Alt-Saarbrücken	**755**	**4,2**	**2,4**	**3,8**	**4,6**	**3,1**	**1,5**	**8,9**	**8,6**	**4,7**	**0,9**	**46,6**	**51,7**
121 Rußhütte	96	4,7	1,1	4,8	4,6	4,3	3,1	9,8	9,7	2,9	0,8	42,6	45,5
122 Rodenhof	233	4,3	9,9	3,6	4,9	3,3	1,1	7,9	8,9	5,9	0,9	42,5	41,5
123 Unteres Malstatt	372	6,8	1,9	6,3	7,4	5,9	3,2	21,9	19,7	4,9	1,2	56,6	61,2
124 Leipziger Straße	354	9,3	1,1	8,4	10,4	8,2	4,3	24,2	23,8	6,6	1,3	66,3	71,4
125 Jenneweg	357	9,6	6,9	7,9	11,2	7,3	3,7	23,5	24,9	8,0	1,3	65,8	72,6
126 Rastpfuhl	102	2,3	-1,9	2,2	2,4	1,7	1,1	3,5	3,0	2,9	0,8	21,1	23,7
12 Malstatt	**1.514**	**6,1**	**3,7**	**5,5**	**6,7**	**4,6**	**2,4**	**11,9**	**11,8**	**5,6**	**1,1**	**54,4**	**59,0**
131 Hauptbahnhof	77	2,5	5,5	2,6	2,4	2,7	1,9	11,6	6,1	1,7	0,3	30,6	34,8
132 Nauwieser Viertel	160	2,8	6,7	2,9	2,6	2,6	1,6	9,1	7,0	2,6	0,4	31,7	37,1
133 St. Johanner Markt	64	2,7	12,3	3,1	2,2	2,3	1,2	7,6	3,6	2,9	0,5	38,0	43,5
134 Am Staden	86	2,1	-6,5	2,5	1,6	1,7	0,9	7,4	5,1	2,4	0,4	26,5	34,6
135 Kaninchenberg	41	2,8	2,5	3,2	2,4	2,1	1,6	4,2	3,0	3,6	1,4	24,4	22,2
136 Rotenbühl und 139 Universität	70	1,1	12,9	1,1	1,1	0,9	0,4	2,2	1,8	1,3	0,2	15,0	19,0
137 Am Homburg	84	2,3	5,0	2,2	2,5	1,9	1,2	4,5	3,8	2,5	0,3	32,4	32,5
138 Bruchwiese	138	6,1	5,3	5,9	6,3	4,8	2,4	11,2	10,5	7,3	0,4	55,7	54,5
13 St. Johann	**720**	**2,5**	**5,1**	**2,6**	**2,4**	**2,1**	**1,2**	**5,9**	**4,5**	**2,6**	**0,4**	**31,1**	**34,8**
14 Eschberg	**284**	4,9	-1,4	4,7	5,2	**3,8**	**2,6**	**7,3**	**7,5**	**5,2**	**0,7**	**46,1**	**42,6**
161 Wackenberg	150	4,5	11,9	4,8	4,2	3,7	2,1	9,8	8,2	4,0	0,6	34,0	39,1
162 Winterberg	104	2,2	9,5	2,1	2,2	1,7	1,1	3,8	3,8	2,8	0,5	21,4	25,0
16 St. Arnual	**254**	**3,1**	**10,9**	**3,2**	**3,0**	**2,5**	**1,5**	**6,1**	**5,5**	**3,3**	**0,6**	**27,2**	**30,7**
1 Mitte	**3.527**	**4,1**	**3,8**	**3,9**	**4,3**	**3,2**	**1,7**	**8,5**	**7,9**	**4,3**	**0,8**	**44,0**	**47,9**
211 Gersweiler-Mitte	58	2,4	1,8	1,9	2,9	1,9	0,8	4,9	6,2	2,5	1,2	15,8	25,9
212 Ottenhausen	41	2,1	-2,4	1,6	2,6	.	.	.	.	.	.	.	.
213 Neu-Aschbach	11	1,3	0,0	1,2	1,4	.	.	.	.	.	.	.	.
21 Gersweiler	**110**	**2,1**	**0,0**	**1,6**	**2,5**	**1,5**	**0,9**	**3,5**	**4,6**	**3,0**	**0,8**	**18,5**	**27,7**
221 Klarenthal	52	1,5	13,0	1,3	1,6	0,9	0,8	1,6	2,0	4,0	0,6	18,8	20,0
222 Krughütte	20	1,9	5,3	1,9	1,9	1,3	1,0	2,6	3,3	3,6	0,8	25,0	25,0
22 Klarenthal	**72**	**1,6**	**10,8**	**1,4**	**1,7**	**1,0**	**0,8**	**1,9**	**2,3**	**3,9**	**0,7**	**20,0**	**21,2**
231 Altenkessel	82	2,2	7,9	1,9	2,6	1,9	1,7	3,4	4,0	1,6	0,4	16,1	14,8
232 Rockershausen	37	4,5	27,6	3,8	5,2	2,6	1,8	7,5	4,9	6,4	1,1	46,9	56,3
23 Altenkessel	**119**	**2,6**	**13,3**	**2,3**	**3,0**	**2,0**	**1,7**	**4,0**	**4,1**	**2,9**	**0,6**	**27,3**	**30,2**
241 Hochstraße	373	7,8	2,8	6,6	9,1	7,3	5,3	21,4	22,5	4,6	1,4	53,2	59,0
242 Ottstraße	141	4,2	3,7	3,8	4,5	3,5	2,2	8,1	7,6	3,3	0,8	28,2	30,8
243 Füllengarten und 244 Von-der-Heydt	254	6,0	6,7	6,7	5,2	5,5	3,9	12,9	10,4	3,7	1,8	32,4	33,8
24 Burbach	**768**	**6,2**	**4,2**	**5,9**	**6,5**	**5,5**	**3,9**	**13,5**	**12,5**	**4,1**	**1,4**	**41,0**	**44,8**
2 West	1.069	4,0	5,1	3,8	4,2	3,1	2,2	6,8	6,8	3,9	1,2	33,2	37,8
311 Dudweiler-Nord	83	3,6	2,5	3,5	3,6	2,9	2,0	5,5	5,9	3,8	1,2	29,5	32,1
312 Dudweiler-Mitte	97	4,0	14,1	3,5	4,5	3,8	3,6	7,3	6,2	2,7	1,0	29,3	34,2
313 Flitsch	29	2,6	-6,5	2,4	2,9	2,2	2,1	3,6	4,5	2,6	0,0	19,2	36,4
314 Kitten	21	3,1	-4,5	4,2	2,0	2,1	1,3	5,0	2,1	5,2	2,1	33,3	33,3
315 Pfaffenkopf	42	1,6	0,0	1,6	1,7	1,3	1,3	1,8	1,3	1,9	0,3	19,1	30,0
316 Geisenkopf	52	2,7	6,1	2,0	3,2	2,1	0,5	4,7	5,0	3,3	0,2	36,0	42,3
317 Dudweiler-Süd	78	1,7	13,0	1,8	1,7	1,6	0,8	3,8	2,8	1,3	0,1	20,2	27,3
318 Wilhelmshöhe-Fröhn	36	2,6	12,5	2,2	2,9	1,4	0,9	2,8	4,1	5,4	1,7	42,4	50,0
31 Dudweiler	**438**	**2,6**	**6,6**	**2,5**	**2,7**	**2,1**	**1,5**	**4,1**	**3,8**	**2,6**	**0,6**	**27,6**	**34,2**
32 Jägersfreude	**47**	**2,9**	**2,2**	**1,9**	**3,9**	**2,5**	**1,6**	**5,9**	**7,4**	**2,5**	**0,6**	**53,3**	**77,8**
33 Herrensohr	**25**	**1,4**	**-3,8**	**1,4**	**1,5**	**1,0**	**1,0**	**1,9**	**2,0**	**2,1**	**0,5**	**17,2**	**23,1**
341 Scheidt	.	.	.	.	.	.	.	.	.	.	.	.	.
342 Scheidterberg	.	.	.	.	.	.	.	.	.	.	.	.	.
34 Scheidt	**49**	**1,4**	**19,5**	**1,4**	**1,3**	**0,9**	**0,6**	**1,9**	**1,6**	**2,6**	**0,5**	**21,8**	**28,9**
3 Dudweiler	**559**	**2,3**	**6,7**	**2,2**	**2,5**	**1,8**	**1,3**	**3,7**	**3,6**	**2,6**	**0,6**	**26,9**	**34,4**
42 Schafbrücke	**59**	**2,3**	**7,3**	**2,5**	**2,1**	**1,6**	**1,1**	**3,5**	**2,6**	**3,0**	**0,7**	**25,7**	**27,8**
43 Bischmisheim	**62**	**1,9**	**10,7**	**2,2**	**1,5**	**1,3**	**1,1**	**2,3**	**1,7**	**3,6**	**0,6**	**31,3**	**32,0**
44 Ensheim	**36**	**1,2**	**38,5**	**1,1**	**1,4**	**0,8**	**0,8**	**1,3**	**1,2**	**3,3**	**1,7**	**11,9**	**15,6**
451 Brebach	23	4,2	0,0	4,2	4,1	4,3	3,3	12,3	17,9	2,4	0,4	28,0	33,3
452 Neufechingen	55	2,7	-1,8	2,4	3,0	1,8	1,4	4,0	3,6	3,0	0,6	19,8	22,2
453 Fechingen	39	1,7	0,0	1,9	1,5	1,3	1,0	2,7	3,0	2,3	0,8	12,5	13,6
45 Brebach-Fechingen	**117**	**2,4**	**-0,8**	**2,4**	**2,4**	**1,8**	**1,4**	**3,7**	**3,9**	**2,7**	**0,6**	**19,0**	**21,6**
46 Eschringen	**10**	**1,0**	**25,0**	**1,2**	**0,8**	.	.	.	.	.	.	.	.
471 Alt-Güdingen	50	1,8	4,2	1,6	2,0	1,2	0,5	2,8	2,6	3,7	0,7	20,3	21,4
472 Schönbach	96	5,9	-2,0	5,0	6,7	3,9	2,2	8,2	8,8	9,7	1,3	51,4	56,8
47 Güdingen	**146**	**3,3**	**0,0**	**2,9**	**3,6**	**2,1**	**1,1**	**4,7**	**4,7**	**6,6**	**1,0**	**35,4**	**38,0**
48 Bübingen	**36**	**1,2**	**-23,4**	**1,0**	**1,4**	.	.	.	.	.	.	.	.
4 Halberg	**466**	**2,1**	**2,2**	**2,1**	**2,1**	**1,4**	**1,0**	**2,9**	**2,8**	**3,5**	**0,7**	**23,2**	**25,8**
Saarbrücken	**5.624**	**3,5**	**4,2**	**3,4**	**3,7**	**2,7**	**1,6**	**6,4**	**6,1**	**3,9**	**0,8**	**37,4**	**41,9**

[1] Nur Saarbrücker Leistungsberechtigte in Trägerschaft des Regionalverbandes Saarbrücken
Quelle: Regionalverband Saarbrücken - Fachdienst 50, eigene Zusammenstellung

Abb. 13: Private und gewerbliche PKW nach Kraftstoffarten 2018-2026
(Anteile zum 1.1 des Jahres)

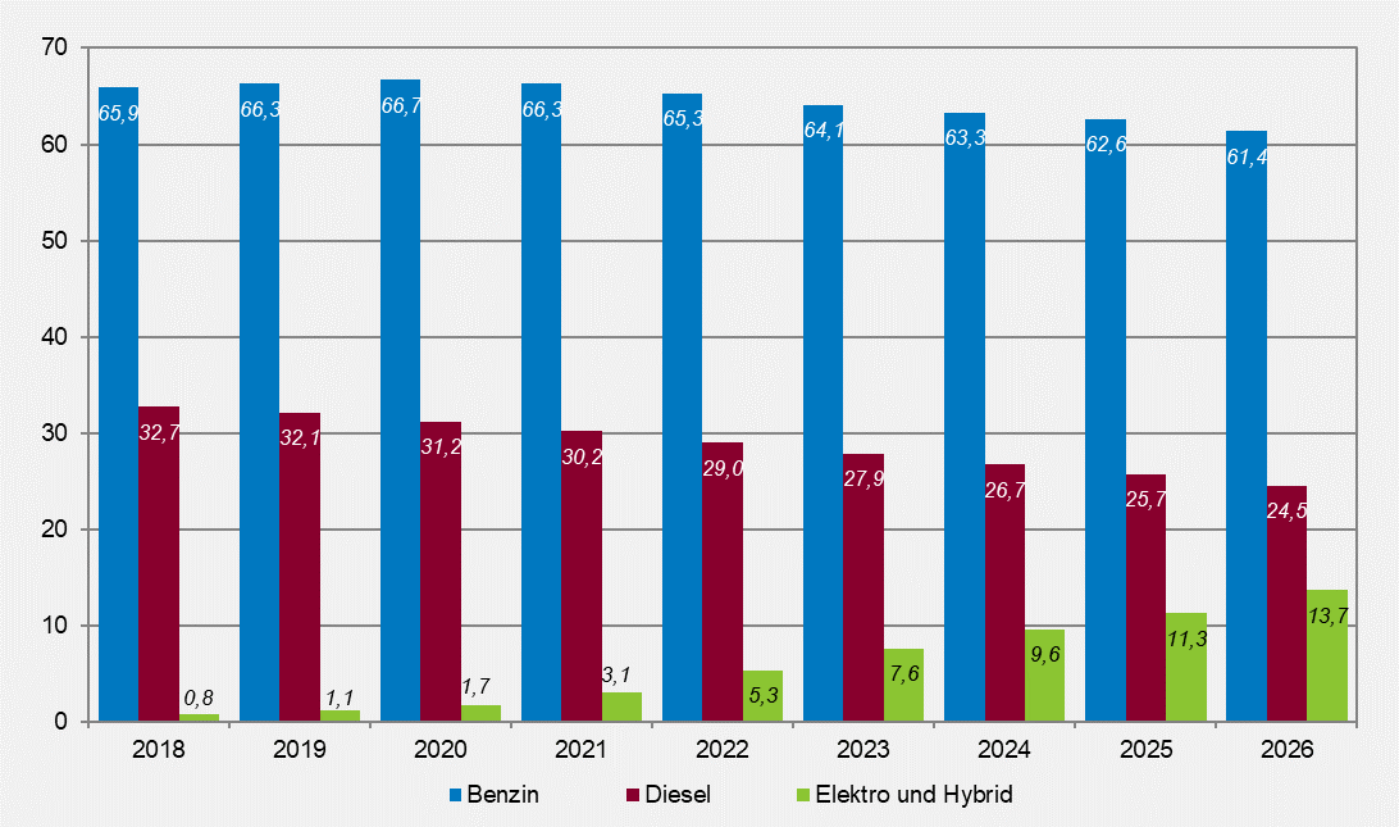

Tab. 19: Private und gewerbliche PKW nach Kraftstoffarten 2018-2026
(Anzahl zum 1.1 des Jahres)

Jahr	Benzin	Elektro	Hybrid	Sonstige	Diesel	Insgesamt
2018	61.888	109	630	531	30.726	93.884
2019	62.889	145	908	488	30.453	94.883
2020	63.696	249	1.338	461	29.794	95.538
2021	63.821	561	2.382	445	29.056	96.265
2022	62.769	1.096	4.017	437	27.848	96.167
2023	61.541	1.773	5.532	430	26.765	96.041
2024	60.800	2.482	6.725	422	25.663	96.092
2025	60.523	2.898	7.985	425	24.843	96.674
2026	59.423	3.567	9.673	422	23.725	96.810

Quelle: Kraftfahrt-Bundesamt, bereitgestellt durch Manage Now GmbH, eigene Berechnungen

Tab. 20: Bestand an Kraftfahrzeugen am 1.1.2026 [1)]

Distrikt/ Stadtteil/ **Bezirk**	KFZ insgesamt [2)]	Veränderung KFZ insg. geg. Vorjahr in %	darunter PKW			PKW-Bestand je 1000 Einwohner	Privater PKW-Bestand je 1000 Einwohner	Veränderung PKW insg. geg. Vorjahr in %
			insgesamt	darunter				
				privat	gewerblich			
111 Schloßplatz	2.393	1,3	1.900	860	1.039	691	313	-1,2
112 Reppersberg	1.300	-0,7	1.132	981	150	594	514	-0,9
113 Malstatter Straße	2.164	2,9	1.592	1.301	291	364	297	2,0
114 Triller	2.284	0,2	1.943	1.857	86	481	460	0,1
115 Glockenwald	1.869	0,9	1.291	592	698	521	239	2,4
116 Bellevue	3.006	0,8	2.478	2.379	99	440	422	0,9
11 Alt-Saarbrücken	**13.016**	**1,0**	**10.336**	**7.970**	**2.363**	**488**	**376**	**0,5**
121 Rußhütte	2.246	1,4	1.574	1.043	531	622	412	1,2
122 Rodenhof	3.582	0,1	3.054	2.984	70	490	479	0,1
123 Unteres Malstatt	2.908	2,1	2.336	1.611	725	334	231	1,0
124 Leipziger Straße	1.893	0,6	1.318	1.223	95	276	256	0,6
125 Jenneweg	1.467	0,3	1.292	1.259	33	275	268	1,1
126 Rastpfuhl	3.539	0,3	2.832	2.593	239	535	490	0,4
12 Malstatt	**15.635**	**0,8**	**12.406**	**10.713**	**1.693**	**407**	**351**	**0,6**
131 Hauptbahnhof	2.255	-1,4	1.817	734	1.083	524	212	-1,4
132 Nauwieser Viertel	2.598	-0,1	2.170	1.835	335	349	295	-0,1
133 St. Johanner Markt	1.257	4,9	1.062	710	352	416	278	6,1
134 Am Staden	2.345	3,3	2.007	1.747	260	435	378	3,1
135 Kaninchenberg	3.187	-5,3	2.079	760	1.319	1.277	467	-2,4
136 Rotenbühl	4.419	-0,2	3.824	3.608	216	582	549	0,8
137 Am Homburg	2.152	1,8	1.814	1.701	113	441	414	1,3
138 Bruchwiese	1.266	2,5	975	892	83	384	352	2,3
139 Universität	261	4,4	226	23	203	365	37	4,6
13 St. Johann	**19.740**	**0,0**	**15.974**	**12.010**	**3.964**	**494**	**371**	**0,8**
14 Eschberg	**3.601**	**0,1**	**3.216**	**3.079**	**137**	**471**	**451**	**0,2**
161 Wackenberg	2.348	-0,6	1.848	1.723	125	463	432	-0,8
162 Winterberg	3.824	0,9	3.201	2.782	418	573	498	0,4
16 St. Arnual	**6.172**	**0,3**	**5.049**	**4.505**	**543**	**527**	**470**	**0,0**
1 Mitte	**58.164**	**0,5**	**46.981**	**38.277**	**8.700**	**468**	**381**	**0,6**
211 Gersweiler-Mitte	2.592	-1,2	1.876	1.685	191	638	573	-2,2
212 Ottenhausen	1.989	-0,6	1.470	1.420	50	644	622	0,2
213 Neu-Aschbach	1.143	2,1	797	715	82	757	679	0,1
21 Gersweiler	**5.724**	**-0,4**	**4.143**	**3.820**	**323**	**660**	**608**	**-0,9**
221 Klarenthal	3.729	0,9	2.744	2.614	130	672	640	1,3
222 Krughütte	1.170	-2,4	893	812	81	721	655	-2,4
22 Klarenthal	**4.899**	**0,1**	**3.637**	**3.426**	**211**	**683**	**644**	**0,4**
231 Altenkessel	3.649	0,1	2.686	2.608	78	602	584	-1,0
232 Rockershausen	897	3,0	589	538	51	564	515	2,3
23 Altenkessel	**4.546**	**0,7**	**3.275**	**3.146**	**129**	**594**	**571**	**-0,4**
241 Hochstraße	3.055	-0,7	2.445	1.437	1.007	390	229	-0,5
242 Ottstraße	2.576	0,1	1.837	1.674	162	445	406	0,4
243 Füllengarten und 244 Von-der-Heydt	3.649	0,8	2.543	1.938	604	491	374	-0,5
24 Burbach	**9.280**	**0,1**	**6.825**	**5.049**	**1.773**	**438**	**324**	**-0,3**
2 West	**24.449**	**0,1**	**17.880**	**15.441**	**2.436**	**547**	**472**	**-0,3**
311 Dudweiler-Nord	1.991	0,5	1.512	1.406	106	559	520	-0,1
312 Dudweiler-Mitte	1.156	-3,4	916	794	122	317	275	-3,3
313 Flitsch	970	-0,4	716	707	9	559	552	0,4
314 Kitten	609	0,8	440	437	3	547	544	0,2
315 Pfaffenkopf	2.136	-1,4	1.690	1.661	29	569	560	-1,7
316 Geisenkopf	1.259	0,6	1.083	1.047	36	497	480	0,3
317 Dudweiler-Süd	3.070	-0,3	2.454	2.384	70	478	464	-0,4
318 Wilhelmshöhe-Fröhn	1.331	-1,2	939	901	38	580	557	1,0
31 Dudweiler	**12.522**	**-0,6**	**9.750**	**9.337**	**413**	**498**	**477**	**-0,6**
32 Jägersfreude	**1.195**	**-1,6**	**909**	**887**	**22**	**482**	**470**	**-0,9**
33 Herrensohr	**1.626**	**0,6**	**1.149**	**1.136**	**13**	**544**	**538**	**-0,6**
341 Scheidt	2.349	-1,4	1.821	1.670	151	547	502	-1,8
342 Scheidterberg	666	-0,4	534	519	15	698	678	-2,4
34 Scheidt	**3.015**	**-1,2**	**2.355**	**2.189**	**166**	**575**	**535**	**-1,9**
3 Dudweiler	**18.358**	**-0,7**	**14.163**	**13.549**	**614**	**512**	**490**	**-0,8**
42 Schafbrücke	**2.091**	**0,2**	**1.658**	**1.556**	**102**	**546**	**512**	**0,4**
43 Bischmisheim	**3.301**	**-0,9**	**2.417**	**2.364**	**53**	**618**	**605**	**-0,6**
44 Ensheim	**3.391**	**0,9**	**2.452**	**2.199**	**253**	**714**	**640**	**0,0**
451 Brebach	746	-1,7	497	227	270	736	336	-2,9
452 Neufechingen	1.957	2,0	1.499	1.103	396	603	444	2,6
453 Fechingen	2.264	2,9	1.712	1.616	96	637	601	1,7
45 Brebach-Fechingen	**4.967**	**1,8**	**3.708**	**2.946**	**762**	**634**	**504**	**1,4**
46 Eschringen	**1.220**	**1,2**	**854**	**813**	**41**	**712**	**678**	**1,4**
471 Alt-Güdingen	3.350	-0,1	2.382	1.920	462	721	581	-0,8
472 Schönbach	2.179	2,3	1.573	958	615	845	515	2,1
47 Güdingen	**5.529**	**0,8**	**3.955**	**2.878**	**1.077**	**766**	**557**	**0,4**
48 Bübingen	**3.474**	**-0,6**	**2.694**	**2.437**	**257**	**747**	**676**	**-1,0**
4 Halberg	**23.973**	**0,6**	**17.738**	**15.193**	**2.545**	**677**	**580**	**0,2**
ohne Zuordnung	97	**7,8**	48	13	35	**.**	**.**	**11,6**
Saarbrücken	**125.041**	**0,2**	**96.810**	**82.473**	**14.330**	**518**	**441**	**0,1**

Quelle: Kraftfahrt-Bundesamt, bereitgestellt durch Manage Now GmbH, eigene Berechnungen

[1)] ab 1. März 2007 nur noch angemeldete Fahrzeuge ohne vorübergehende Stilllegungen/Außerbetriebsetzungen
ab 1. März 2007 ist nicht mehr der Standort des Fahrzeuges, sondern der Wohnort des Halters maßgebend

[2)] Krad, PKW, Nutzfahrzeuge und Anhänger

Tab. 21: Bestand an Personenkraftfahrzeugen (privat und gewerblich) am 1.1.2026 nach Kraftstoff- und Schadstoffgruppen

Distrikt/ Stadtteil/ **Bezirk**	Benzin	Elektro-Hybridfahrzeuge [1]	Sonstige [2]	Schadstoffgruppe		Diesel	Schadstoffgruppe		
				grün	Anteil der Schadstoffgruppe grün in %		rot und gelb	grün	Anteil der Schadstoffgruppe grün in %
111 Schloßplatz	1.004	474	6	1.462	98,5	416	13	395	95,0
112 Reppersberg	727	134	5	826	95,4	266	8	252	94,7
113 Malstatter Straße	935	257	6	1.179	98,4	394	13	380	96,4
114 Triller	1.205	256	1	1.399	95,7	481	17	458	95,2
115 Glockenwald	515	464	5	954	97,0	307	8	296	96,4
116 Bellevue	1.627	280	5	1.857	97,1	566	26	528	93,3
11 Alt-Saarbrücken	**6.013**	**1.865**	**28**	**7.677**	**97,1**	**2.430**	**85**	**2.309**	**95,0**
121 Rußhütte	776	198	19	980	98,7	581	22	556	95,7
122 Rodenhof	2.180	289	15	2.437	98,1	570	33	532	93,3
123 Unteres Malstatt	1.200	264	7	1.443	98,1	865	37	823	95,1
124 Leipziger Straße	830	93	5	912	98,3	390	29	358	91,8
125 Jenneweg	837	84	6	922	99,5	365	16	346	94,8
126 Rastpfuhl	1.729	336	11	2.042	98,4	756	32	712	94,2
12 Malstatt	**7.552**	**1.264**	**63**	**8.736**	**98,4**	**3.527**	**169**	**3.327**	**94,3**
131 Hauptbahnhof	836	550	6	1.361	97,8	425	16	406	95,5
132 Nauwieser Viertel	1.402	255	10	1.610	96,6	503	30	458	91,1
133 St. Johanner Markt	616	191	3	773	95,4	252	20	227	90,1
134 Am Staden	1.261	271	13	1.494	96,7	462	26	422	91,3
135 Kaninchenberg	793	597	12	1.367	97,5	677	31	637	94,1
136 Rotenbühl	2.543	454	16	2.887	95,8	811	42	757	93,3
137 Am Homburg	1.204	193	8	1.375	97,9	409	23	377	92,2
138 Bruchwiese	672	94	5	758	98,3	204	17	181	88,7
139 Universität	44	149		192	99,5	33	2	31	93,9
13 St. Johann	**9.371**	**2.754**	**73**	**11.817**	**96,9**	**3.776**	**207**	**3.496**	**92,6**
14 Eschberg	**2.134**	**335**	**19**	**2.446**	**98,3**	**728**	**36**	**682**	**93,7**
161 Wackenberg	1.237	173	6	1.383	97,7	432	29	396	91,7
162 Winterberg	1.955	452	10	2.323	96,1	784	45	729	93,0
16 St. Arnual	**3.192**	**625**	**16**	**3.706**	**96,7**	**1.216**	**74**	**1.125**	**92,5**
1 Mitte	**28.262**	**6.843**	**199**	**34.382**	**97,4**	**11.677**	**571**	**10.939**	**93,7**
211 Gersweiler-Mitte	1.207	239	7	1.403	96,6	423	23	390	92,2
212 Ottenhausen	989	161	3	1.129	97,9	317	24	284	89,6
213 Neu-Aschbach	461	110	2	563	98,3	224	12	207	92,4
21 Gersweiler	**2.657**	**510**	**12**	**3.095**	**97,4**	**964**	**59**	**881**	**91,4**
221 Klarenthal	1.792	306	11	2.054	97,4	635	28	598	94,2
222 Krughütte	568	128	2	684	98,0	195	8	185	94,9
22 Klarenthal	**2.360**	**434**	**13**	**2.738**	**97,5**	**830**	**36**	**783**	**94,3**
231 Altenkessel	1.834	237	13	2.022	97,0	602	38	556	92,4
232 Rockershausen	372	50	2	415	97,9	165	8	155	93,9
23 Altenkessel	**2.206**	**287**	**15**	**2.437**	**97,2**	**767**	**46**	**711**	**92,7**
241 Hochstraße	1.104	512	16	1.605	98,3	813	40	768	94,5
242 Ottstraße	1.205	152	9	1.346	98,5	471	29	436	92,6
243 Füllengarten und 244 Von-der-Heydt	1.440	390	18	1.816	98,3	695	50	628	90,4
24 Burbach	**3.749**	**1.054**	**43**	**4.767**	**98,4**	**1.979**	**119**	**1.832**	**92,6**
2 West	**10.972**	**2.285**	**83**	**13.037**	**97,7**	**4.540**	**260**	**4.207**	**92,7**
311 Dudweiler-Nord	969	171	8	1.126	98,1	364	16	340	93,4
312 Dudweiler-Mitte	581	110	9	686	98,0	216	14	199	92,1
313 Flitsch	477	77	5	550	98,4	157	8	149	94,9
314 Kitten	298	57	2	341	95,5	83	8	75	90,4
315 Pfaffenkopf	1.171	166	12	1.315	97,5	341	19	318	93,3
316 Geisenkopf	801	91	3	881	98,4	188	5	180	95,7
317 Dudweiler-Süd	1.593	265	10	1.820	97,4	586	33	543	92,7
318 Wilhelmshöhe-Fröhn	596	101	4	683	97,4	238	9	227	95,4
31 Dudweiler	**6.486**	**1.038**	**53**	**7.402**	**97,7**	**2.173**	**112**	**2.031**	**93,5**
32 Jägersfreude	**619**	**94**	**4**	**706**	**98,5**	**192**	**10**	**179**	**93,2**
33 Herrensohr	**786**	**92**	**8**	**864**	**97,5**	**263**	**20**	**237**	**90,1**
341 Scheidt	1.193	212	14	1.385	97,6	402	24	362	90,0
342 Scheidterberg	362	60	1	399	94,3	111	3	108	97,3
34 Scheidt	**1.555**	**272**	**15**	**1.784**	**96,9**	**513**	**27**	**470**	**91,6**
3 Dudweiler	**9.446**	**1.496**	**80**	**10.756**	**97,6**	**3.141**	**169**	**2.917**	**92,9**
42 Schafbrücke	**1.074**	**201**	**9**	**1.238**	**96,4**	**374**	**25**	**336**	**89,8**
43 Bischmisheim	**1.596**	**242**	**7**	**1.785**	**96,7**	**572**	**27**	**532**	**93,0**
44 Ensheim	**1.532**	**341**	**7**	**1.835**	**97,6**	**572**	**35**	**527**	**92,1**
451 Brebach	200	141	2	334	97,4	154	10	143	92,9
452 Neufechingen	837	257	5	1.080	98,3	400	18	373	93,3
453 Fechingen	1.119	153	8	1.248	97,5	432	19	405	93,8
45 Brebach-Fechingen	**2.156**	**551**	**15**	**2.662**	**97,8**	**986**	**47**	**921**	**93,4**
46 Eschringen	**533**	**95**	**4**	**621**	**98,3**	**222**	**9**	**211**	**95,0**
471 Alt-Güdingen	1.411	399	7	1.761	96,9	565	24	533	94,3
472 Schönbach	786	379	5	1.137	97,2	403	19	379	94,0
47 Güdingen	**2.197**	**778**	**12**	**2.898**	**97,0**	**968**	**43**	**912**	**94,2**
48 Bübingen	**1.634**	**390**	**6**	**1.968**	**96,9**	**664**	**36**	**625**	**94,1**
4 Halberg	**10.722**	**2.598**	**60**	**13.007**	**97,2**	**4.358**	**222**	**4.064**	**93,3**
ohne Zuordnung	21	18	-	35	89,7	9	2	7	77,8
Saarbrücken	**59.423**	**13.240**	**422**	**71.217**	**97,4**	**23.725**	**1.224**	**22.134**	**93,3**

Quelle: Kraftfahrt-Bundesamt, bereitgestellt durch Manage Now GmbH, eigene Berechnungen

[1] Elektro- Hybridfahrzeuge; Hybride enthalten Hybrid- und Plug-in-Hybridfahrzeuge

[2] Unter „Sonstige“ fasst das KBA folgende Antriebsenergiearten zusammen: Unbekannt/Andere, Vielstoffantriebe, Brennstoffzellen/Wasserstoff und Ethanol. Bei Flüssig-, Erdgas und Methan inkl. Mischbetrieb mit Benzin

Saarbrücker Jahreszahlen

Saarbrücker Jahreszahlen	Zeitbezug *) und Einheit		2020	2021	2022	2023	2024	2025	Veränderung von 2024 auf 2025	
									absolut	in % bzw. in %-Pkt.
Bevölkerung am Ort der Hauptwohnung (MR)										
Bevölkerung insgesamt	E	Anz.	182.339	182.566	184.754	186.283	187.185	**186.991**	**-194**	**-0,1**
darunter weiblich	E	Anz.	91.617	91.517	92.885	93.357	93.606	**93.476**	**-130**	**-0,1**
darunter Nicht-Deutsche	S	Anz.	37.731	39.484	43.447	46.358	48.326	**49.250**	**924**	**1,9**
Lebendgeborene	S	Anz.	1.660	1.661	1.581	1.560	1.576	**1.532**	**-44**	**-2,8**
Gestorbene	S	Anz.	2.249	2.369	2.555	2.427	2.384	**2.492**	**108**	**4,5**
Geborenen- bzw. Gestorbenenüberschuss	S	Anz.	-589	-708	-974	-867	-808	**-960**	**-152**	**18,8**
Zugezogene	S	Anz.	10.753	11.991	14.496	13.673	13.163	**12.452**	**-711**	**-5,4**
Fortgezogene	S	Anz.	10.986	11.056	11.334	11.277	11.453	**11.686**	**233**	**2,0**
Wanderungssaldo	S	Anz.	-233	935	3.162	2.396	1.710	**766**	**-944**	**-55,2**
Beschäftigung [1]										
Beschäftigte am Arbeitsort	M	Anz.	111.931	113.150	115.340	115.503	115.018	**115.129**	**111**	**0,1**
Beschäftigte am Wohnort	M	Anz.	63.462	65.015	66.810	67.271	67.878	**68.010**	**132**	**0,2**
Arbeitslosigkeit [2]										
Arbeitslosenquote: je 100 abhäng. Erwerbspersonen	D	%	13,1	12,2	11,0	11,9	12,3	**12,8**	**X**	**0,5**
je 100 Erwerbspers. insg.	D	%	12,1	11,3	10,2	11,1	11,5	**11,9**	**X**	**0,4**
Arbeitslose	D	Anz.	11.646	10.904	9.825	10.621	11.181	**11.711**	**530**	**4,7**
darunter weiblich	D	Anz.	4.665	4.468	4.192	4.580	4.793	**4.992**	**199**	**4,2**
darunter. Langzeitarbeitslose (1 Jahr und länger)	D	Anz.	3.985	4.688	3.899	3.835	4.088	**4.246**	**158**	**3,9**
Gemeldete Stellen [3]	D	Anz.	1.842	2.202	2.819	2.658	2.171	**2.047**	**-124**	**-5,7**
Gewerbetreibende/ -betriebe										
Bestand	E	Anz.	r 17.660	18.121	18.361	18.537	18.696	**18.926**	**230**	**1,2**
Anmeldungen	S	Anz.	1.524	1.715	1.613	1.612	1.740	**1.897**	**157**	**9,0**
Abmeldungen	S	Anz.	1.191	1.254	1.373	1.436	1.581	**1.667**	**86**	**5,4**
Insolvenzen										
insgesamt (einschließl. Verbraucherinsolvenzen)	S	Anz.	177	383	379	366	373	**378**	**5**	**1,3**
darunter. Unternehmen	S	Anz.	44	55	48	60	67	**50**	**-17**	**-25,4**
Beschäftigte	S	Anz.	238	303	313	345	206	**104**	**-102**	**-49,5**
Tourismus										
Gästeankünfte	S	Anz.	177.031	174.105	311.937	376.404	403.075	**441.195**	**38.120**	**9,5**
darunter. Auslandsgäste	S	Anz.	31.084	32.771	61.292	81.172	84.386	**96.636**	**12.250**	**14,5**
Gästeübernachtungen	S	Anz.	299.482	312.438	555.722	659.622	706.510	**760.384**	**53.874**	**7,6**
darunter. Auslandsgäste	S	Anz.	60.814	63.415	116.338	159.990	169.935	**184.043**	**14.108**	**8,3**
Durchschnittliche Aufenthaltsdauer in Tagen	D	Anz.	1,7	1,8	1,8	1,8	1,8	**1,7**	**X**	**-0,1**
Verbraucherpreisindex (Neu: Veränderung gegenüber Vorjahr in %)										
Deutschland: Lebenshaltung insgesamt	D	%	0,5	3,1	6,9	5,9	2,2	**2,2**	**X**	**0,0**
Saarland: Lebenshaltung insgesamt	D	%	0,4	2,8	6,1	5,8	2,7	**2,3**	**X**	**-0,4**
darunter Nahrungsmittel und alkoholfreie Getränke	D	%	2,2	3,0	11,0	10,8	2,3	**3,2**	**X**	**0,9**
darunter Wohnungsmieten und Energie	D	%	0,6	2,4	5,6	4,8	1,9	**1,0**	**X**	**-0,9**
Verkehr										
Beförderte Pers. im öffentl. Nahverkehr pro Werktag	D	Anz.	123.380	113.060	132.820	121.880	124.573	**114.187**	**-10.386**	**-8,3**
darunter Saarbahn (seit Okt. 1997) pro Werktag	D	Anz.	37.257	34.147	40.110	36.807	37.620	**34.483**	**-3.137**	**-8,3**
Zugelassene Kraftfahrzeuge [4]	E	Anz.	122.858	123.387	123.544	123.977	124.738	**125.041**	**303**	**0,2**
darunter PKW und Kombifahrzeuge	E	Anz.	96.265	96.167	96.041	96.092	96.674	**96.810**	**136**	**0,1**
Polizeilich erfasste Straßenverkehrsunfälle	S	Anz.	943	963	1.023	1.004	997	**1.068**	**71**	**7,1**
darunter mit Personenschaden	S	Anz.	720	706	717	703	765	**799**	**34**	**4,4**
dabei verunglückte Personen	S	Anz.	861	862	845	884	942	**1.044**	**102**	**10,8**
darunter getötete Personen	S	Anz.	0	5	4	6	3	**3**	**0**	**0,0**
Flughafen Ensheim (incl. Transitverkehr)										
Starts und Landungen	S	Anz.	6.135	5.902	6.889	7.131	6.920	**7.905**	**985**	**14,2**
Fluggäste	S	Anz.	52.193	151.729	301.137	311.355	340.544	**308.618**	**-31.926**	**-9,4**
Naturverhältnisse [5]										
Mittlere Lufttemperatur	D	°C	12,1	9,9	11,9	12,9	12,6	**12,4**	**X**	**-0,2**
Abweichung vom Monatsmittel d. J. 1961 - 1990	D	°C	1,7	-0,5	1,5	2,5	2,2	**2,0**	**X**	**-0,2**
Niederschlagsmenge	S	mm	801	901	753	958	1180	**744**	**-436**	**-37,0**
in % vom Monatsmittel d. J. 1961 - 1990	S	%	r 7,2	r 4,4	-12,7	14,2	36,7	**-13,8**	**X**	**-50,5**

* E = Jahresende M = Jahresmitte D = Durchschnitt S = Summe r = berichtigte Zahl

[1] Sozialversicherungspflichtig Beschäftigte am 30.6. (Quelle: Statistik der Bundesagentur für Arbeit)

[2] Landeshauptstadt Saarbrücken (Quelle: Statistik der Bundesagentur für Arbeit)

[3] gemeldete Beschäftigungsmöglichkeiten mit einer voraussichtlichen Dauer von mehr als 7 Kalendertagen (Quelle: Statistisches Landesamt Saarland) nur angemeldete Kfz (ohne vorübergehende Stilllegungen/ Außerbetriebsetzungen) und nicht mehr Standort des Kfz, sondern Wohnort des Halters (Quelle: Kraftfahrt-Bundesamt, bereitgestellt durch Fujitsu TDS GmbH, ab 2025 Manage Now GmbH)

[5] bis 2022: Lufttemperatur = Angaben der Messstation Haus der Zukunft, ab 2023: Lufttemperatur = Angaben der Messstation Saarbrücker Stadtwerke, Hohenzollernstraße (Quelle: Landeshauptstadt Saarbrücken, Amt für Klima- und Umweltschutz)
Niederschlag = Angaben der Messstation Eschringen (Quelle: Saarland, Landesamt für Umwelt und Arbeitsschutz)

Saarbrücker Jahresgrafiken

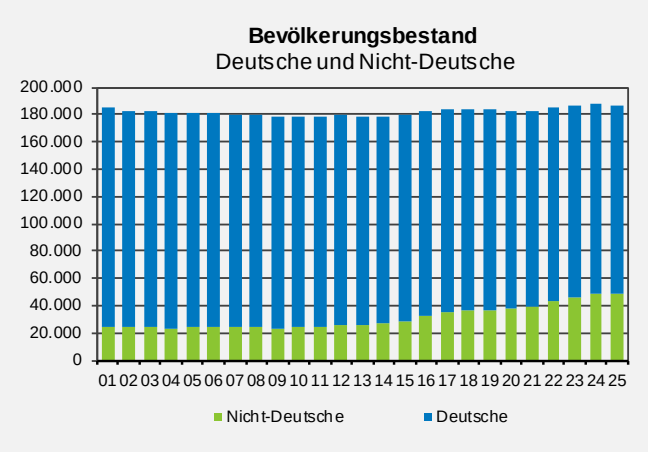

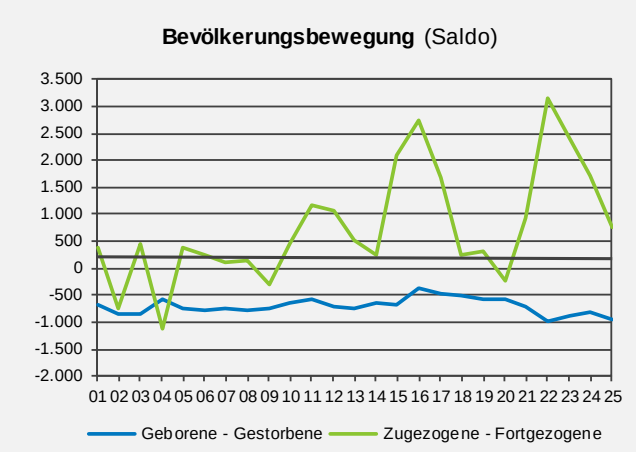

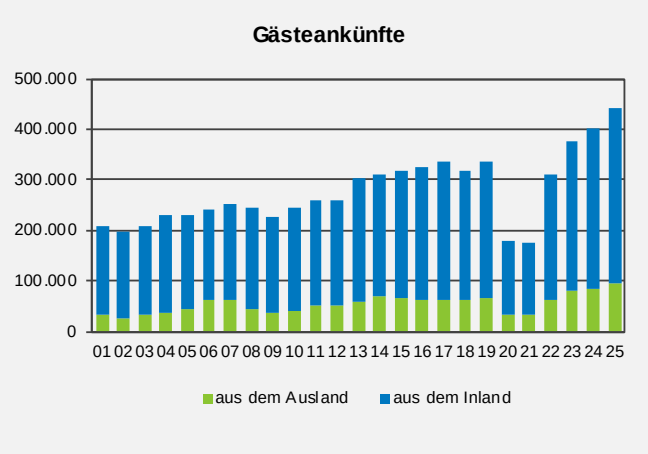

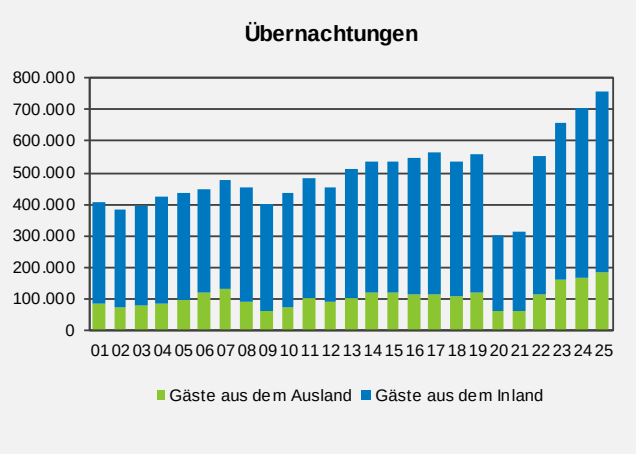

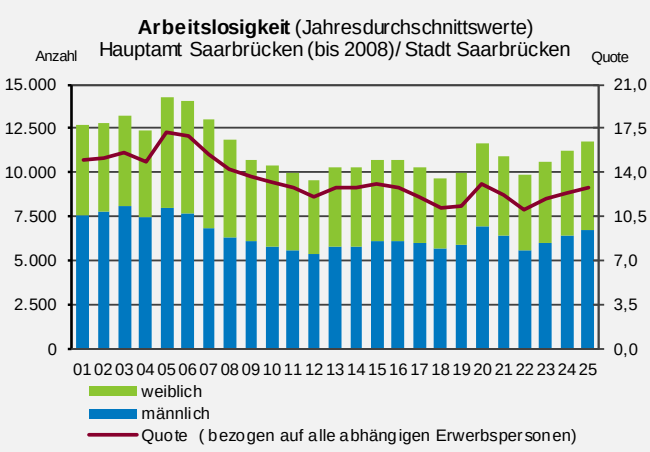

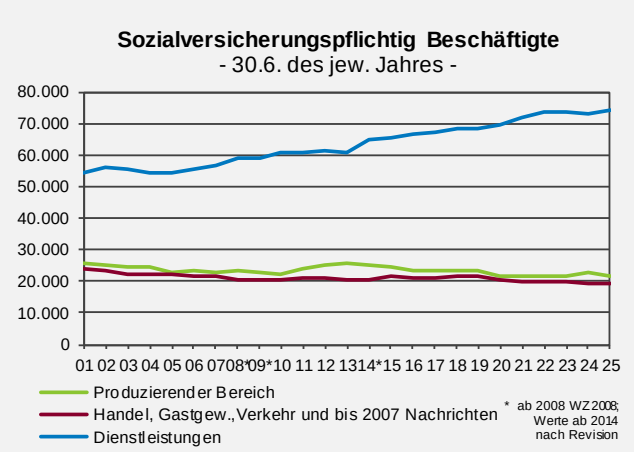

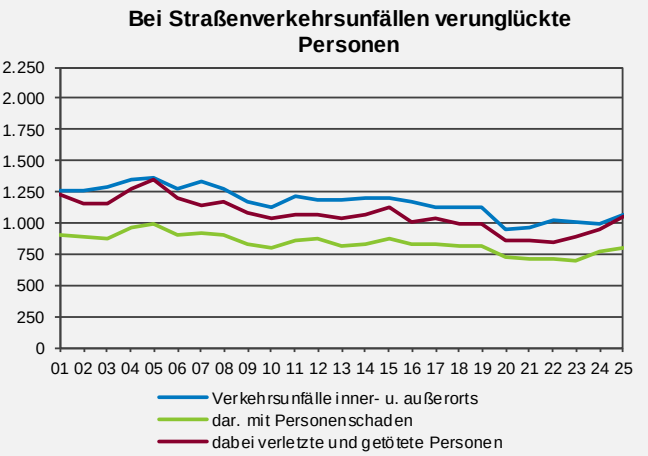

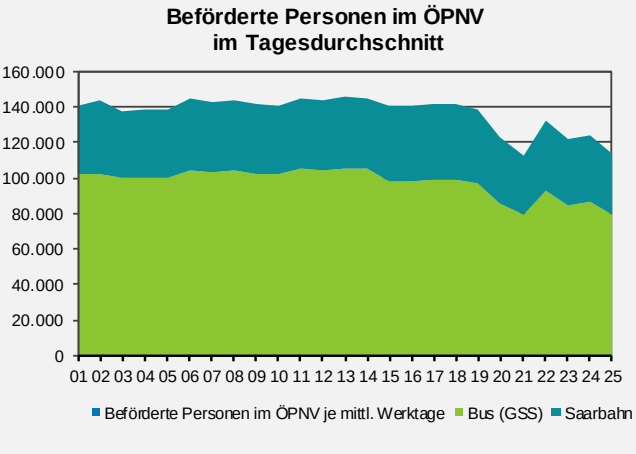

Stat.Info

Daten
Analysen
Trends

J/25

Landeshauptstadt Saarbrücken
Hauptamt - Statistikdienststelle
Gerberstraße 4
66111 Saarbrücken

Telefon +49 681 905-3440
statistik@saarbruecken.de

www.saarbruecken.de

Verwertung, auch auszugsweise, nur unter Bezug auf das Hauptamt - Statistikdienststelle - der Landeshauptstadt Saarbrücken und anderer genannter Quellen gestattet.

Impressum
Herausgeberin Landeshauptstadt Saarbrücken
Redaktion Hauptamt - Statistikdienststelle
Layout und Satz Hauptamt - Statistikdienststelle, Marketing und Kommunikation
Druck Rathausdruckerei
Bildnachweise Landeshauptstadt Saarbücken
Erscheinungsdatum November 2026

Landeshauptstadt
SAAR
BRÜ
CKEN